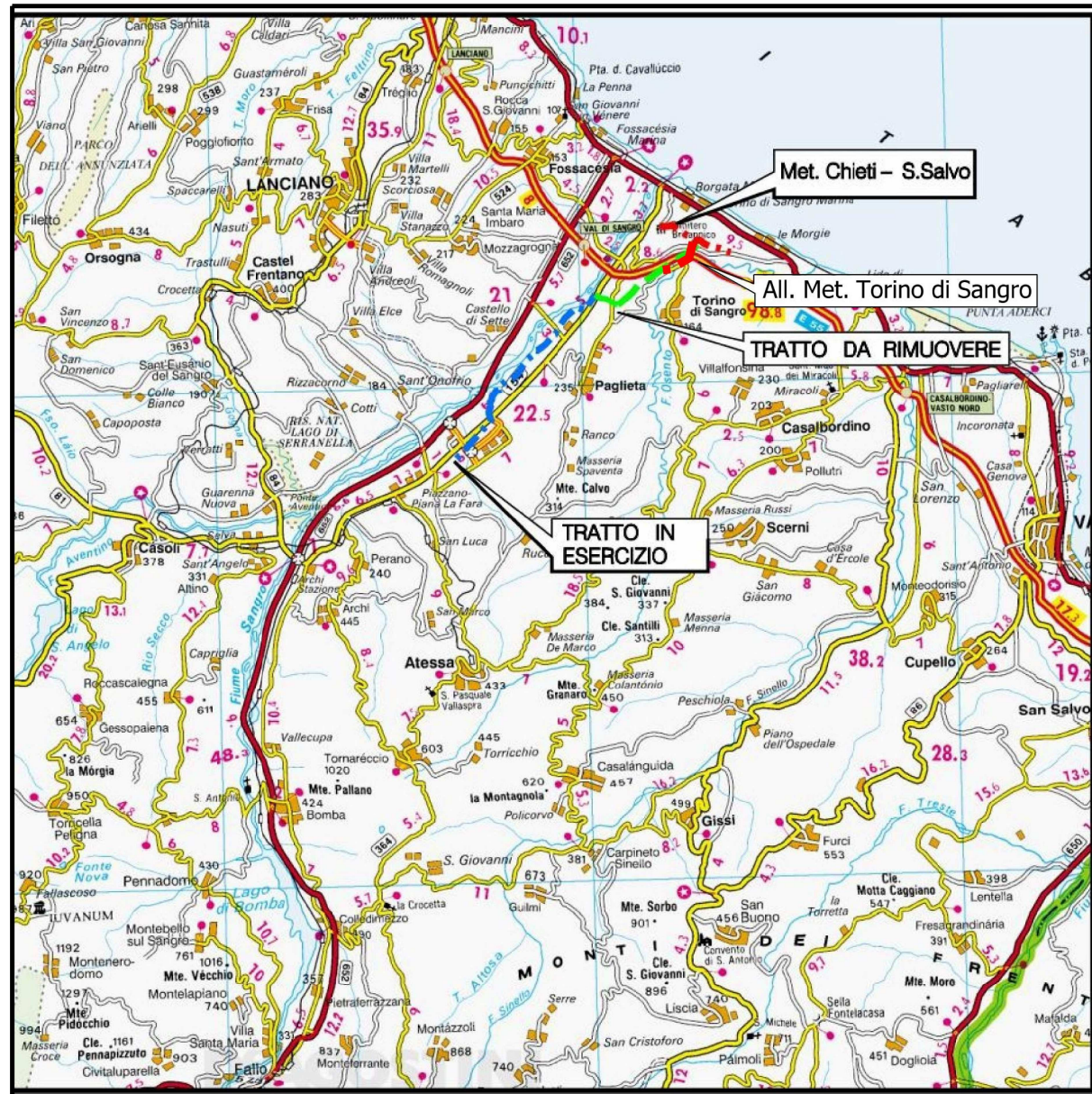
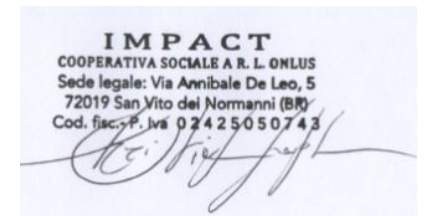


Il presente disegno e' di proprieta' aziendale - La Societa' tutelera' i propri diritti a termine di legge.



COROGRAFIA SCALA 1: 250.000



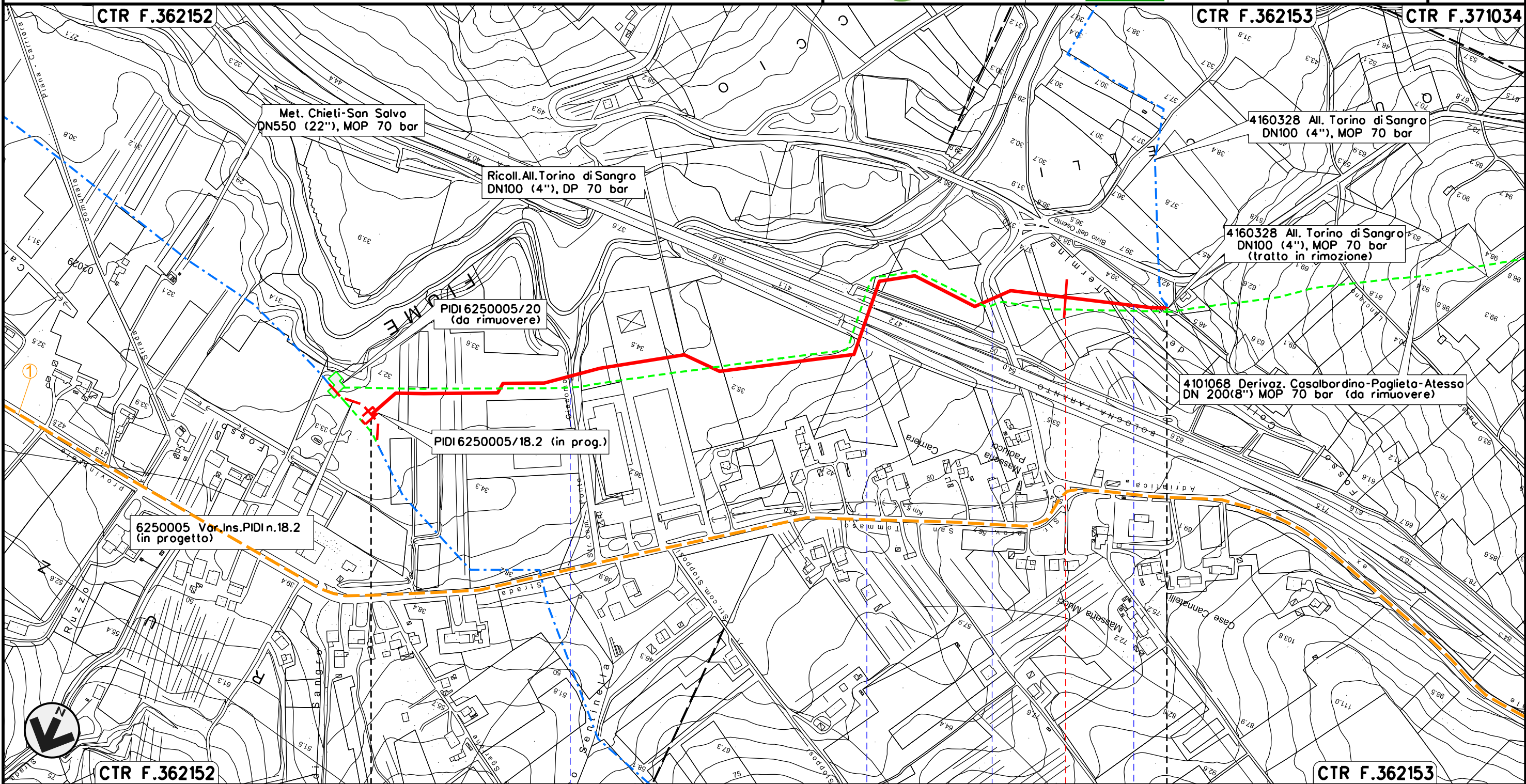
01	18-04-18	RIEMMISSIONE	AGUZZI	PORTAVIA	CAPRIOTTI				
00	28-03-18	EMISSIONE	AGUZZI	PORTAVIA	CAPRIOTTI				
INDICE	DATA	R E V I S I O N I							
 			Dis.	PG-ARC-201					
			Fg.	1 di 3					
Ricollegamento Allacciamento Torino di Sangro DN100 (4") DP 70 bar			Comm.	NR17078					
			INDICE	00	01				
			Scala	1:5000					
CARTA DEI SITI ARCHEOLOGICI			Sostituisce il .....						
			Sostituito dal .....						



Ricollegamento Allacciamento Torino di Sangro di Sangro  
DN100 (4") DP 70 bar

01	18-04-18	RIEMISIONE	AGUZZI	PORTAVIA	CAPRIOTTI	Foglio <b>2</b> di 3
00	28-03-18	EMISSIONE	AGUZZI	PORTAVIA	CAPRIOTTI	
INDICE	DATA	REVISIONI	ELABORATO	VERIFICATO	APPROVATO	Scala 1:5000
			Dis.		PG-ARC-201	
			Comm.		NR17078	

CARTA DEI SITI ARCHEOLOGICI



CTR F.362152

CTR F.362153

CTR F.371034

CTR F.362152

CTR F.362153



0+000

TORINO DI SANGRO  
CHIETI

1 1+132

Strada Com. Fosso Sentinella A 14 SP n.121 Traversa Torino di Sangro Fosso Colle del Termine







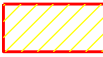





Il presente disegno e' di proprieta' aziendale - La Societa' tutelera' i propri diritti a termine di legge.

01	18-04-18	RIEMISSIONE	AGUZZI	PORTAVIA	CAPRIOTTI
00	28-03-18	EMISSIONE	AGUZZI	PORTAVIA	CAPRIOTTI
INDICE	DATA	R E V I S I O N I			ELABORATO
		 			Dis. PG-ARC-201
					Comm. NR /17078










CARTA DEI SITI ARCHEOLOGICI

LEGENDA

SIMBOLOGIA CARTOGRAFICA











- |   |   |  |   |
|---|---|--|---|
|  | Metanodotto in progetto                           |  | Altre condotte di terzi                                   |
|  | Metanodotti in esercizio                          |  | Altri metanodotti in progetto                             |
|  | Metanodotti da porre fuori esercizio e recuperare |  | Gallerie, Tunnel, Mini-Microtunnel, Raise Boring e T.O.C. |
|  | Aree impianti stacco-terminale in progetto        |  | Impianti di linea in progetto                             |
|  | Aree impianti stacco-terminale esistenti          |  | Impianti di linea su rete in esercizio                    |
|  | Limite sovrapposizione fogli                      |  | Impianti di linea da porre fuori esercizio e recuperare   |

SIMBOLOGIA MECCANICA









- |   |  |
|---|--|
|  | Punto di intercettazione di linea (P.I.L.)                                       |
|  | Punto di intercettazione di derivazione importante (P.I.D.I.)                    |
|  | Punto di intercettazione di derivazione semplice con stacco da P.I.L. (P.I.D.S.) |
|  | Punto di intercettazione e derivazione semplice con stacco da Linea (P.I.D.S.)   |
|  | Punto di intercettazione con discaggio di allacciamento (P.I.D.A.)               |
|  | Punto predisposto per il discaggio di allacciamento (P.P.D.A.)                   |
|  | Punto di sezionamento elettrico terminale (P.S.E.T.)                             |
|  | Stazione predisposta per lancio e ricevimento PIG                                |
|  | Impianto di riduzione/ regolazione della pressione                               |



LEGENDA ARCHEOLOGICA

TIPOLOGIA DEL SITO

- |   |  |   |                     |
|---|--|---|---------------------|
|    | Sepulture  |  | Iscrizione          |
|    | Area di culto                                    |  | Materiale sporadico |
|    | Struttura isolata                                |  | Riopostiglio        |
|    | Insedimento                                      |   |                     |
|    | Ipotesi ricostruttiva dei tracciati viari romani |   |                     |
|   | Toponimo di probabile derivazione antica         |   |                     |
|  | Toponimo individuato nella cartografia storica   |   |                     |

DATAZIONE DEL SITO

- |   |                                  |   |                         |
|---|----------------------------------|---|-------------------------|
|  | Protostoria                      |  | Medioevo                |
|  | Età romana                       |  | Età moderna             |
|  | Tardoantico                      |  | Datazione indeterminata |
|  | Alto medioevo                    |   |                         |
|  | Territorio non oggetto di studio |   |                         |

Progressiva chilometrica	N.
Comuni	
Province	
Impianti	
Attraversamenti	

Il presente disegno è di proprietà aziendale - La Società tutela i propri diritti a termine di legge.