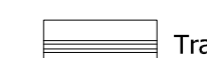











**LEGENDA**

-  Tracciato di progetto
-  Confini comunali
-  Aree di cantiere
-  Aree di cava
-  Fiumi, torrenti, corsi d'acqua
-  Specchi d'acqua


**Beni paesaggistici (1)**  
Aree tutelate per legge

-  Area di rispetto corpi idrici per una fascia di 150 m (art. 142, lett. c. D.lgs 42/04)
-  Territori contornati ai laghi compresi in una fascia della profondità di 300 m dalla linea di battigia, anche per i territori elevati sui laghi (art. 142, lett. b. D.lgs 42/04)
-  Territori coperti da foreste e da boschi (art. 142, lett. g. D.lgs 42/04)

**Immobili ed aree di notevole interesse pubblico**


-  Cose immobili che hanno caratteri di bellezza naturale, singolarità geologica o memoria storica, ivi compresi gli alberi monumentali (art. 136, co. 1, lett. a. D.lgs 42/04)

**Beni culturali (2)**



-  Cose immobili e mobili di interesse artistico, storico, archeologico o etnoantropologico (art. 10 D.lgs 42/04)

- A. Chiesa della Compagnia della Misericordia (cd. 449377) Pieve di S. Lorenzo a Merse (cd. 449293)
- B. Chiesa di Pieve di S. Lorenzo a Merse (cd. 449290)
- C. Chiesa di S. Andrea Apostolo a Frontignano (cd. 125165)
- D. Monumento (cd. 226740)
- E. Chiesa di S. Vincenzio ed Anastasio a Bagnala (cd. 125280)
- F. Mulino del Palazzo (cd. 381907)

**Aree naturali protette (3)**  
Rete Natura 2000

-  Siti di Interesse Comunitario - SIC (e SIR)


**Parchi e Riserve naturali**

-  Riserve naturali provinciali - RN
-  Riserve naturali statali - RNS (3)

**R.D.L. n°3267 del 30/12/1923**

-  Vincolo idrogeologico

**keyplan**



- Fonti:**
- 1. ISTAT Regione Toscana: <http://www622.regione.toscana.it/geospatial/cartoteca.html>
  - 2. ISTAT: <http://www.istat.it/it/tema/beniculturali>
  - 3. Geoportal Nazionale: [http://www.pcn.mnr.it/tema/riserve\\_naturali](http://www.pcn.mnr.it/tema/riserve_naturali) (Riserva Naturale Tocchi)

**Anas SpA**  
Direzione Progettazione Realizzazione Lavori

**ITINERARIO INTERNAZIONALE E78  
S.G.C. GROSSETO - FANO  
ADEGUAMENTO A 4 CORSE  
NEL TRATTO GROSSETO - SIENA (S.S. 223 "DI PAGANICO")  
DAL KM 41+600 AL KM 53+400 - LOTTO 9**

**PROGETTO DEFINITIVO**

PROGETTISTA: Ing. ALESSANDRO MICHELI Ordine Ing. di Roma n. 19454 Ing. ADRIELE DEVIORANCOSCH Ordine Ing. di Roma n. 19116		COD. PROJ. PROGETTO LIV. PROG. N. PROJ. L07020 0 0301
IL GEOLOGO: Geom. FABIO QUORISMI		
VISTO: IL RESPONSABILE DEL PROCEDIMENTO: Ing. CARLO DEMEO		

**GENERALE**  
Carta dei vincoli e delle tutele

NOME FILE TOSE001GENC019 TOSE001GENC019		REVISIONE 0	SCALA: 1:10.000
Aggiornamento e integrazioni (richiesta MT n° 4655 del 27/04/2016) LUG. 2016	Emisione SET. 2005	REDATTO DATA	VERIFICATO APPROVATO

