PLANIMETRIA
SCALA 1:2000

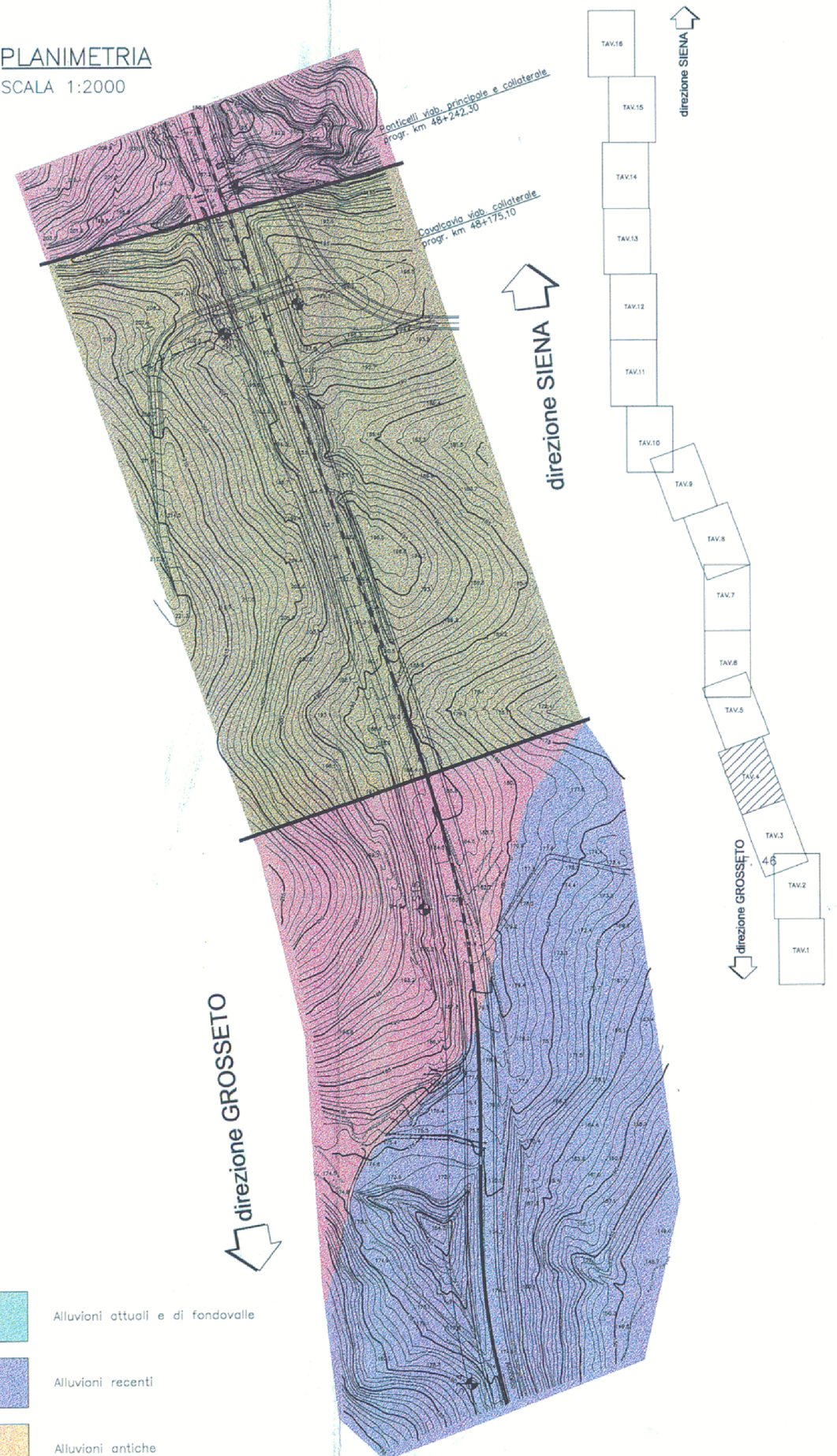

a	Alluvioni attuali e di fondovalle
g	Alluvioni recenti
t	Alluvioni antiche
dt	Detrito
asc	Complesso argilloscistoso caotico con calcari talora arenacei. Cretaceo–Eocene
cv	Dolomia e calcari cavernosi con intercalazioni gessose. Norico–Retico
	Faglia

SEZIONE LONGITUDINALE
SCALA DISTANZE 1:2000
SCALA ALTEZZE 1:200

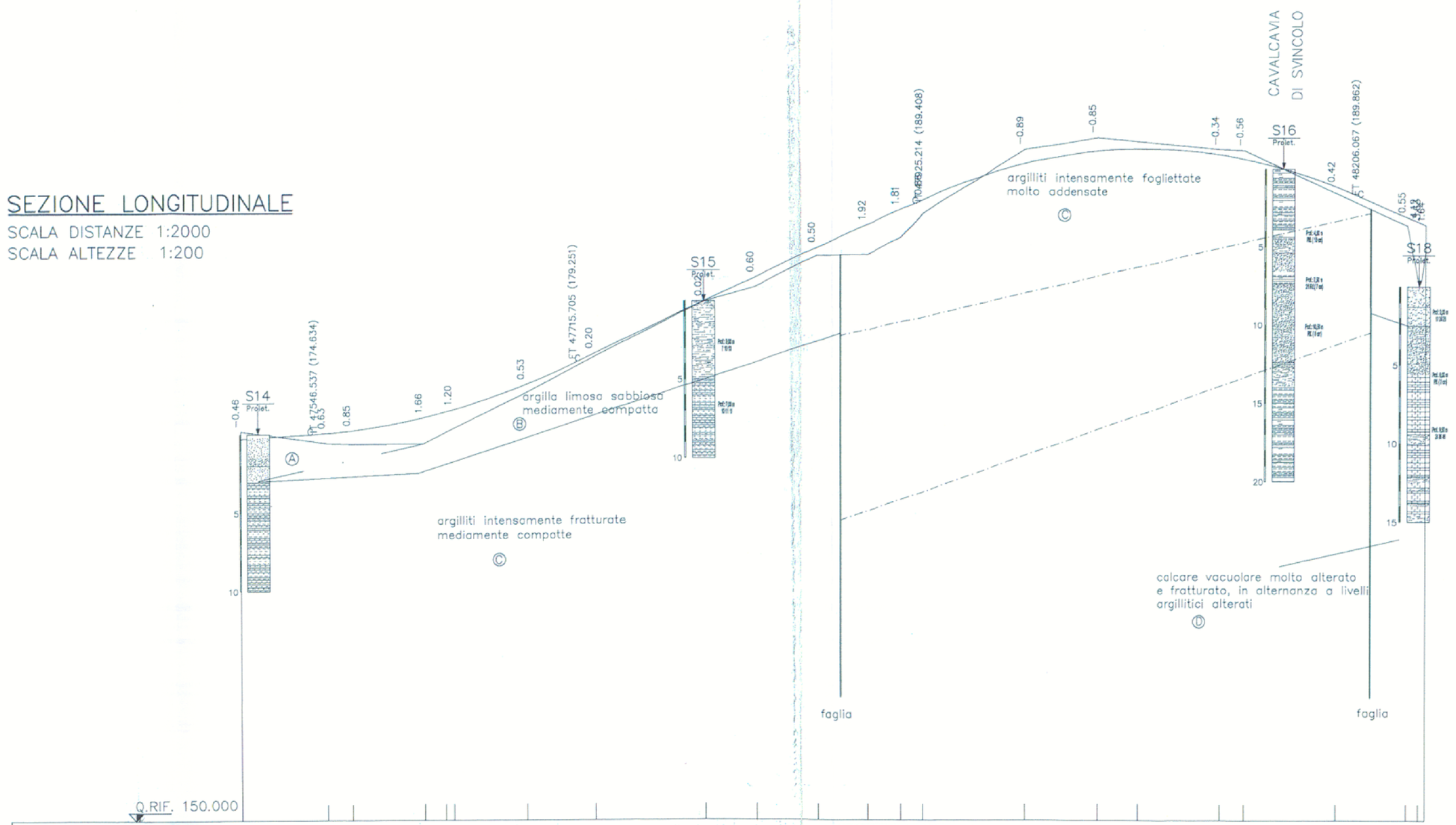

No. SEZIONI	53	54	55	56	57	58	59	60	61	62	63	64	65	66	67	68	69	70	71
PROGRESSIVE TERRENO	47503.25	47556.78	47572.18	47617.74	47636.47	47682.55	47726.12	47794.37	47826.13	47865.02	47896.28	47916.78	47930.29	47994.87	48040.80	48117.65	48133.02	48190.83	48235.00
PARZIALI TERRENO	53.53	15.39	45.56	18.73	46.08	43.58	68.25	31.75	38.90	31.26	20.50	13.51	64.58	45.92	76.85	15.37	57.81	44.17	7.30
QUOTE TERRENO	174.83	174.08	174.02	174.04	175.00	177.25	179.55	183.05	184.00	185.99	186.08	187.18	188.79	192.86	193.63	192.90	192.84	190.09	188.00
QUOTE PROGETTO	174.37	174.71	174.87	175.70	176.20	177.78	179.76	183.06	184.60	186.49	188.01	189.00	189.65	191.97	192.79	192.56	192.28	190.51	188.55
ETTOMETRICHE	476					477		478		479				480		481		482	

SEZIONE TRASVERSALE
SCALA DISTANZE 1:1000
SCALA ALTEZZE 1:200

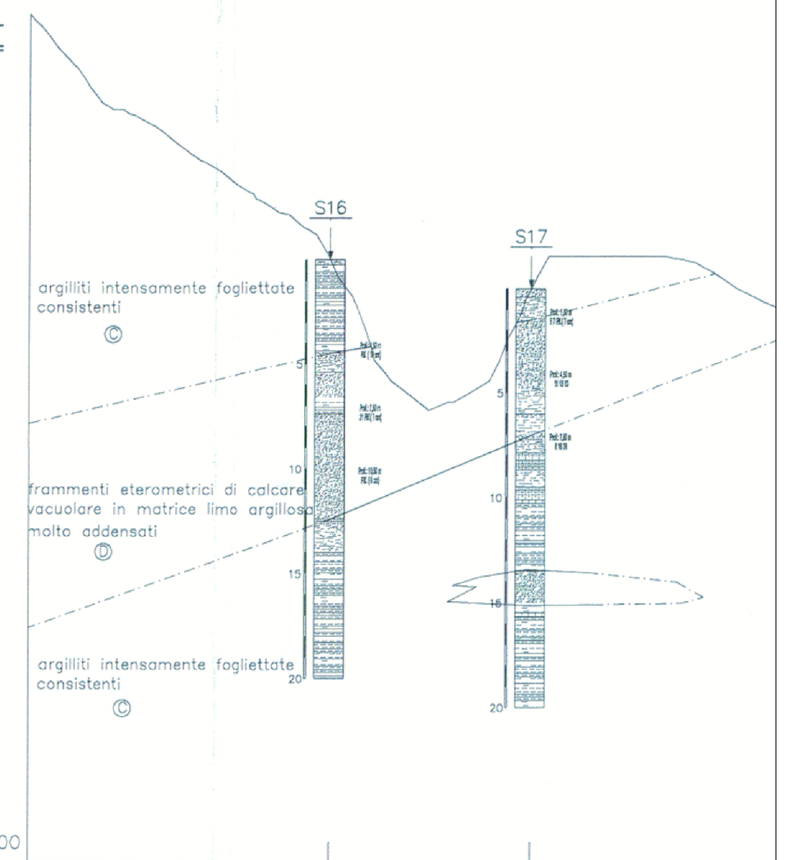

No. SEZIONI				
PROGRESSIVE TERRENO	0.0	198.82	197.45	
PARZIALI TERRENO	71.37	47.59	71.55	
QUOTE TERRENO	174.83	174.08	174.08	

Anas SpA

Direzione Progettazione Realizzazione Lavori

ITINERARIO INTERNAZIONALE E78
S.G.C. GROSSETO - FANO

ADEGUAMENTO A 4 CORSIE
NEL TRATTO GROSSETO - SIENA (S.S. 223 "DI PAGANICO")
DAL KM 41+600 AL KM 53+400 - LOTTO 9

PROGETTO DEFINITIVO

PROGETTISTA:
Ing. ALESSANDRO MICHELI
Ordine Ing. di Roma n. 19654
Ing. ACHILLE DELL'ORFANO FRANCESCHI
Ordine Ing. di Roma n. 19716

IL GEOLOGO:
Geol. SERENA MAJETTA
Ordine Geol. del Lazio n. 928

IL COORDINATORE PER LA SICUREZZA IN FASE DI PROGETTAZIONE:
Geom. FABIO CUCINOTTA

VISTO: IL RESPONSABILE DEL PROCEDIMENTO:
Ing. CARLO DIEMOZ

COD. PROG.
PROGETTO LIV. PROG. N. PROG.
L 0702 D D 0301

Piano–profili geologici
Tav. 4 di 16

NOME FILE	REVISIONE	SCALA
T00GE00GEOPF04_B	B	VARIE
T00GE00GEOPF04		

		DATA	REDATTO	VERIFICATO	APPROVATO
B	Aggiornamento e integrazioni (richiesta MIT n° 4655 del 27/04/2016)	SET. 2017			
A	Emissione	SET. 2005			