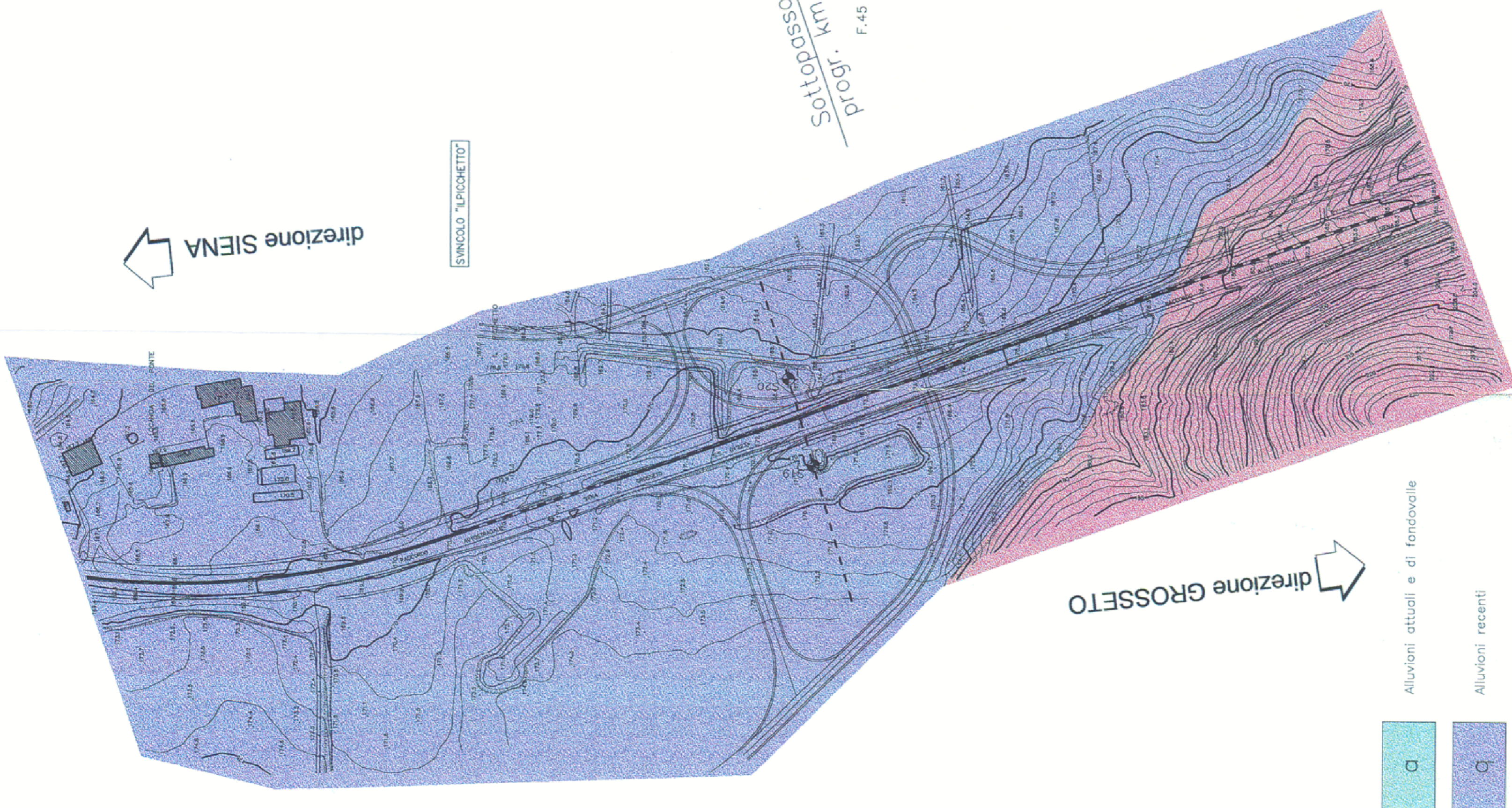


PLANIMETRIA
SCALA 1:2000



- Alluvioni attuali e di fondovalle
- Alluvioni recenti
- Alluvioni antiche
- Detrito
- Complesso argillinoso coatto con calcari talora arenacei. Graccioso-Eocene
- Dolomia e calcari covernesi con intercalazioni gessose. Norico-Retico

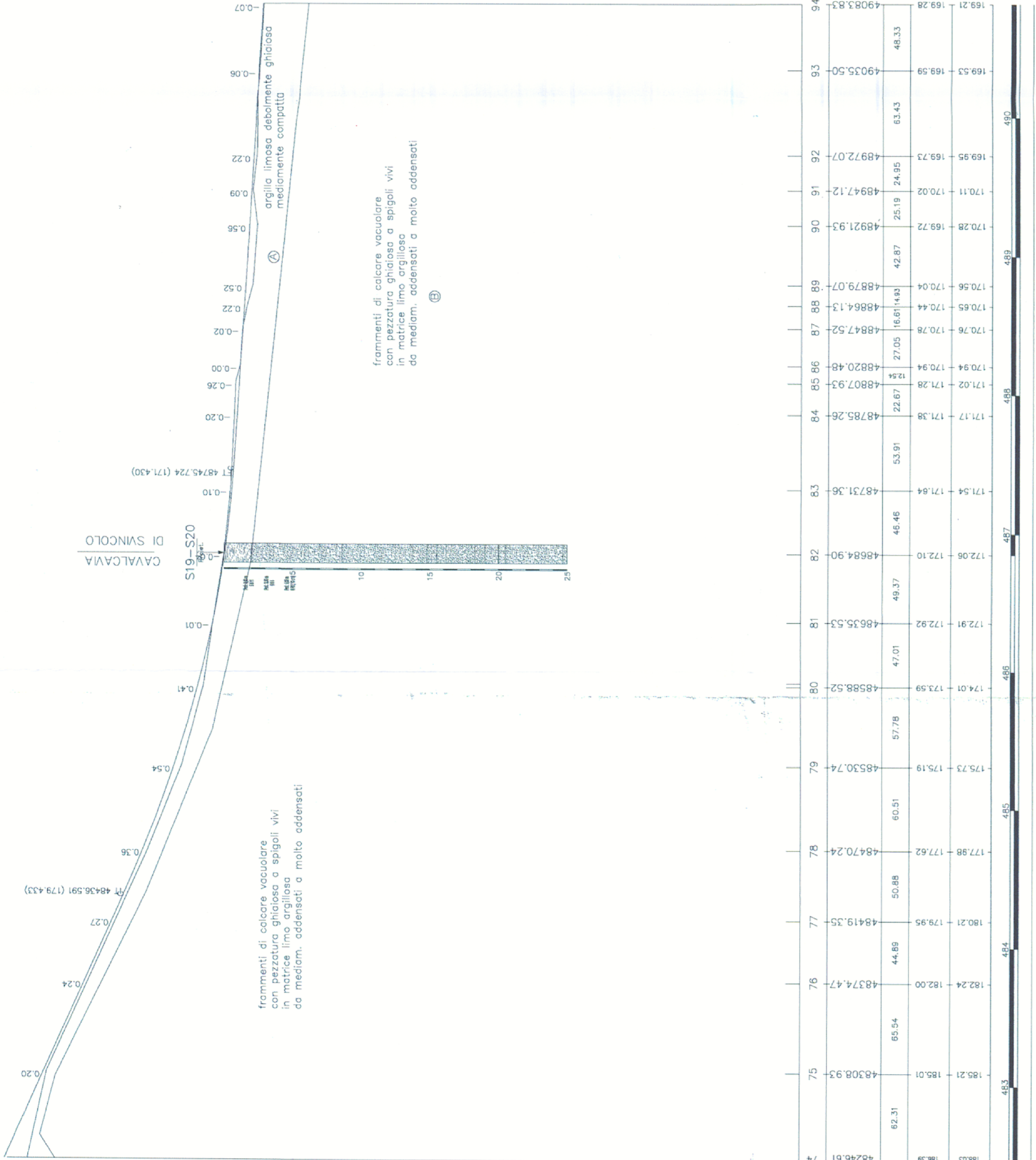
Faglia

direzione SIENA

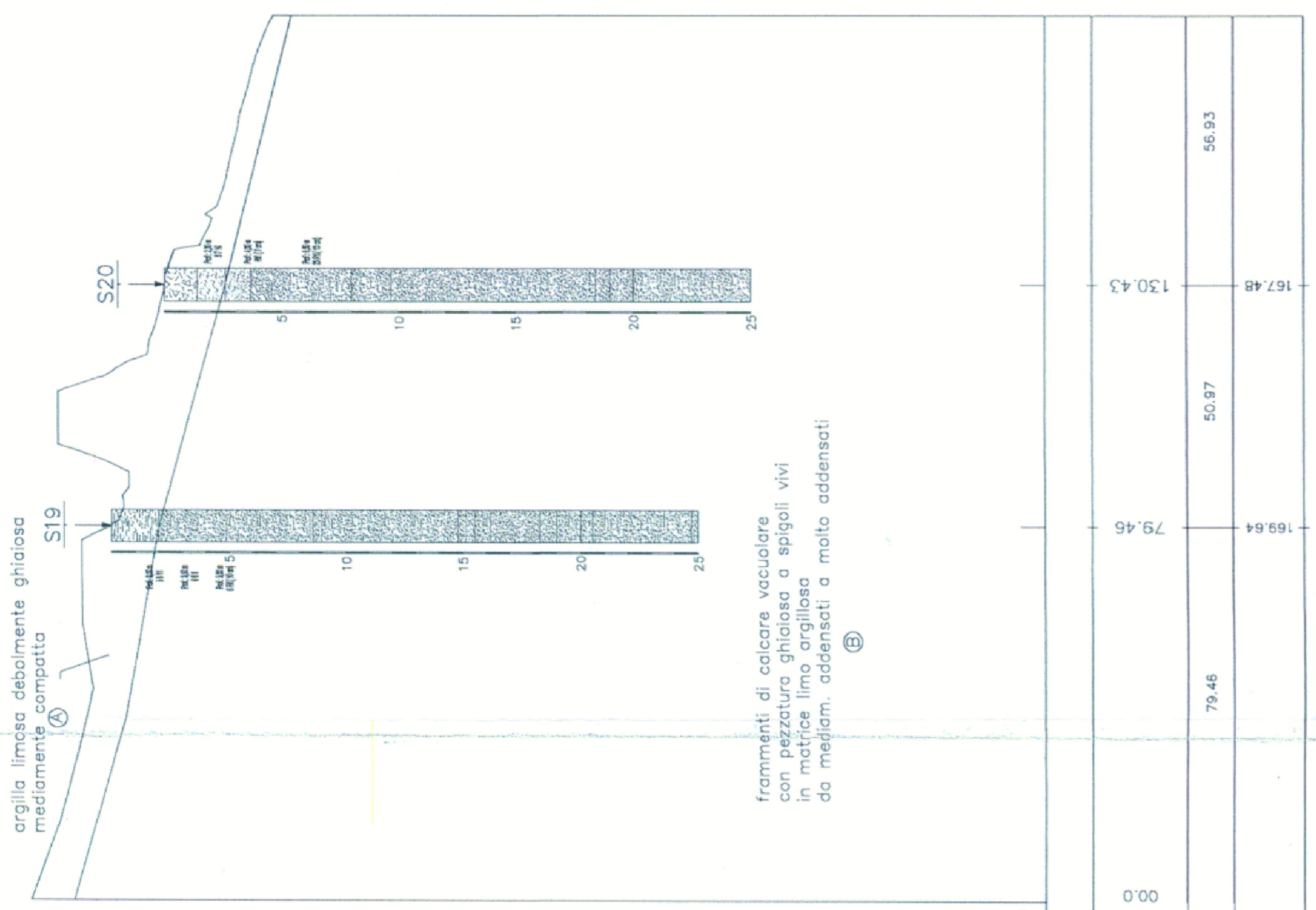
direzione GROSSETO

prog. km 48+65+48
F.45
Sottopasso Vob. principale

SEZIONE LONGITUDINALE
SCALA DISTANZE 1:2000
SCALA ALTEZZE 1:200



SEZIONE TRASVERSALE
SCALA DISTANZE 1:1000
SCALA ALTEZZE 1:200



Anas SpA

Direzione Progettazione Realizzazione Lavori

ITINERARIO INTERNAZIONALE E78
S.G.C. GROSSETO - FANO
ADEGUAMENTO A 4 CORSIE
NEL TRATTO GROSSETO - SIENA (S.S. 223 "DI PAGANICO")
DAL KM 41+600 AL KM 53+400 - LOTTO 9

PROGETTO DEFINITIVO

PROGETTISTA ING. CARLO ZANONI Via S. Agostino, 10 01012 Grosseto (GR)	PROGETTO ING. CARLO ZANONI Via S. Agostino, 10 01012 Grosseto (GR)
PROGETTO ING. CARLO ZANONI Via S. Agostino, 10 01012 Grosseto (GR)	PROGETTO ING. CARLO ZANONI Via S. Agostino, 10 01012 Grosseto (GR)
PROGETTO ING. CARLO ZANONI Via S. Agostino, 10 01012 Grosseto (GR)	PROGETTO ING. CARLO ZANONI Via S. Agostino, 10 01012 Grosseto (GR)
PROGETTO ING. CARLO ZANONI Via S. Agostino, 10 01012 Grosseto (GR)	PROGETTO ING. CARLO ZANONI Via S. Agostino, 10 01012 Grosseto (GR)

Plano-profilo geologici
Tav. 5 di 16

PROGETTO ING. CARLO ZANONI Via S. Agostino, 10 01012 Grosseto (GR)	PROGETTO ING. CARLO ZANONI Via S. Agostino, 10 01012 Grosseto (GR)
PROGETTO ING. CARLO ZANONI Via S. Agostino, 10 01012 Grosseto (GR)	PROGETTO ING. CARLO ZANONI Via S. Agostino, 10 01012 Grosseto (GR)
PROGETTO ING. CARLO ZANONI Via S. Agostino, 10 01012 Grosseto (GR)	PROGETTO ING. CARLO ZANONI Via S. Agostino, 10 01012 Grosseto (GR)
PROGETTO ING. CARLO ZANONI Via S. Agostino, 10 01012 Grosseto (GR)	PROGETTO ING. CARLO ZANONI Via S. Agostino, 10 01012 Grosseto (GR)