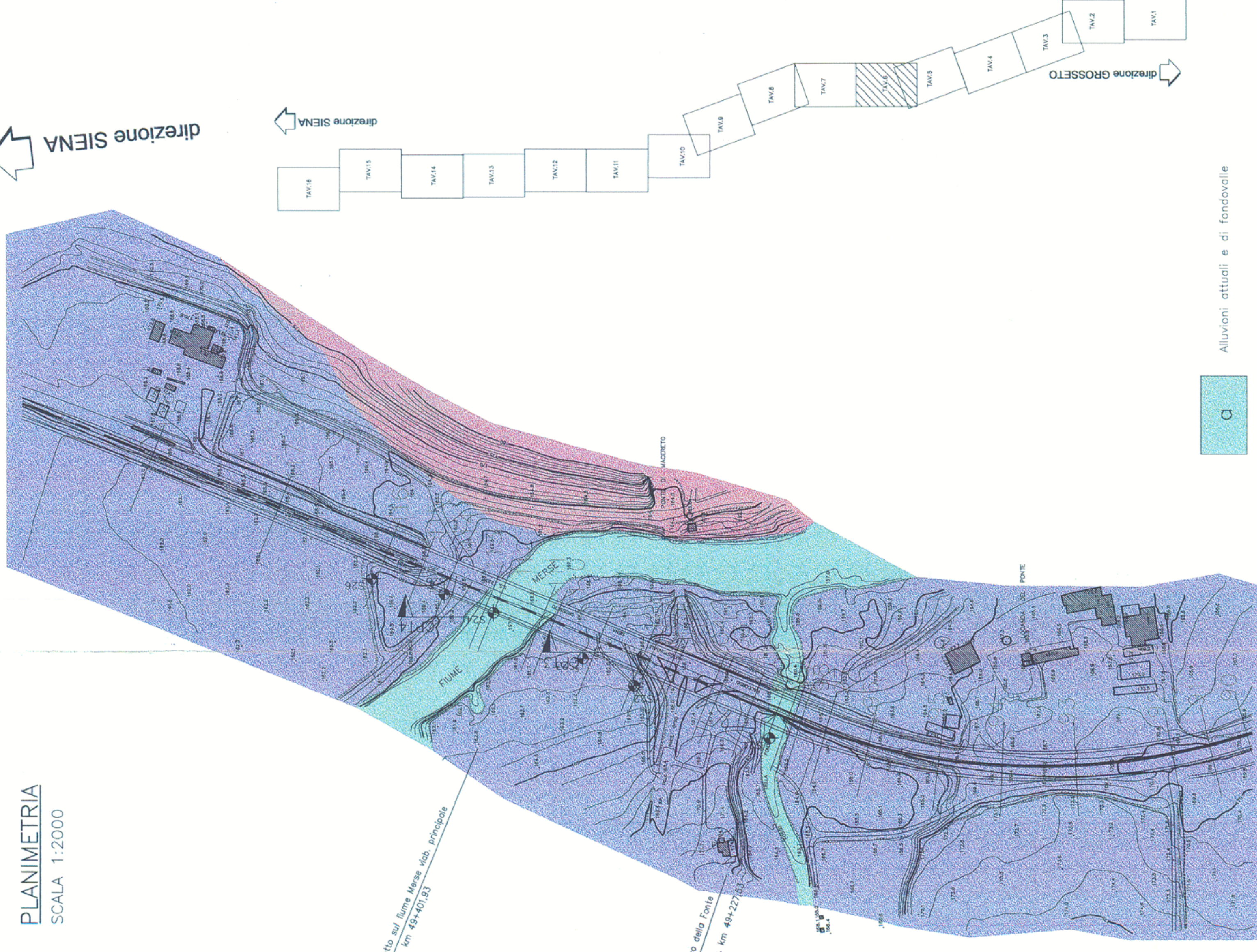


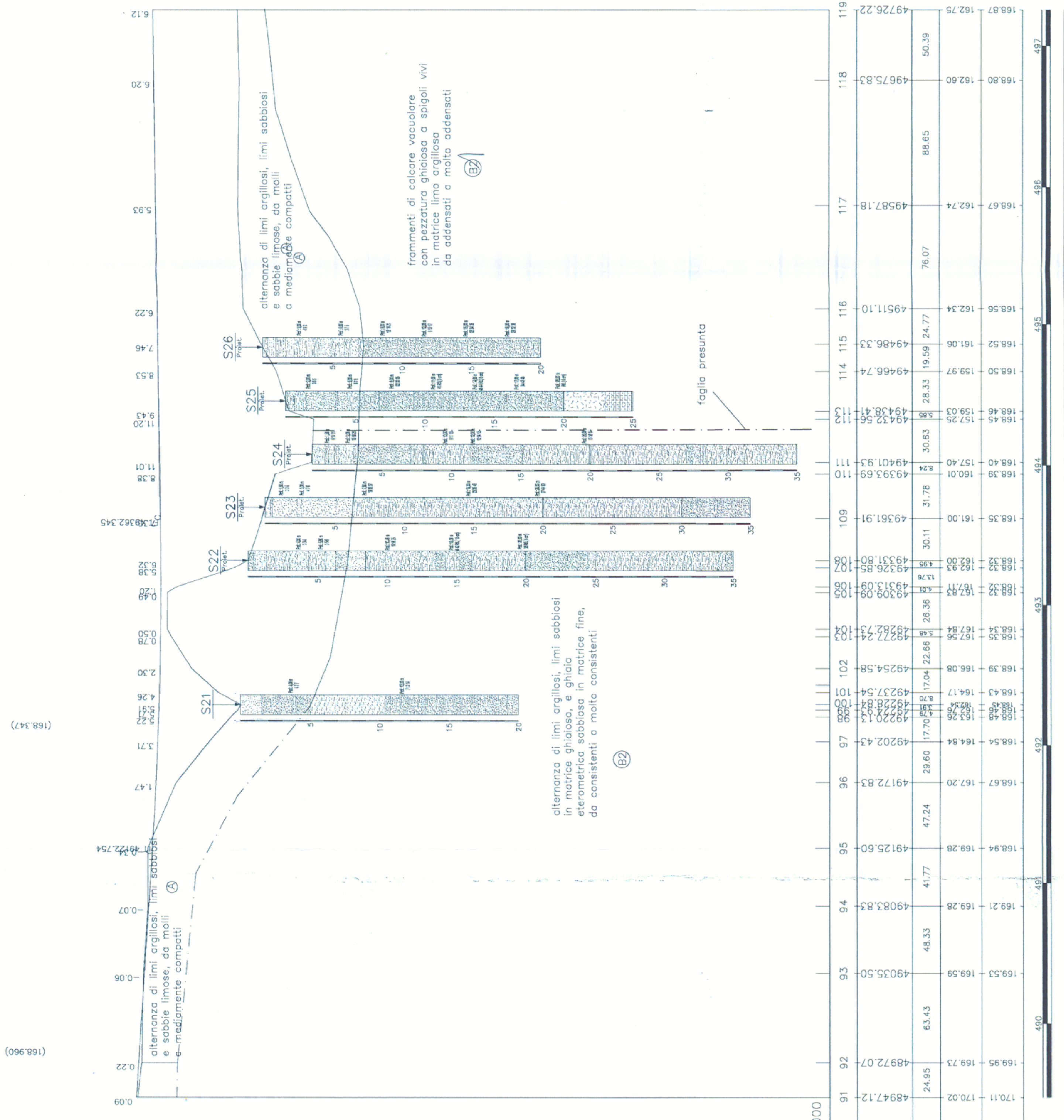
PLANIMETRIA  
SCALA 1:2000



Mod. Proposte  
Prog. n. 481-401/03


Mod. Proposte  
Prog. n. 481-227/03

SEZIONE  
SCALA DISTANZE 1:2000  
SCALA ALTEZZE 1:200



(168.960)

(168.347)



Anas SpA

Direzione Progettazione Realizzazione Lavori

ITINERARIO INTERNAZIONALE E78  
S.G.C. GROSSETO - FANO  
ADEGUAMENTO A 4 CORSE  
NEL TRATTO GROSSETO - SIENA (S.S. 223 "DI PAGANICO")  
DAL KM 41+600 AL KM 53+400 - LOTTO 9

PROGETTO DEFINITIVO

PROGETTISTA:  
ING. ALESSANDRO ACQUI  
Via Roma, 41 - 05014 - FANO (PU)  
Tel. 0726/411111 - Fax 0726/411112  
E-mail: a.acqui@anas.it

PROGETTO:  
ING. FRANCESCO PREGI  
Via Roma, 41 - 05014 - FANO (PU)  
Tel. 0726/411111 - Fax 0726/411112  
E-mail: f.pregi@anas.it

PROGETTO:  
ING. FRANCESCO PREGI  
Via Roma, 41 - 05014 - FANO (PU)  
Tel. 0726/411111 - Fax 0726/411112  
E-mail: f.pregi@anas.it

COD. PROG. 10702D 0301

NOME FILE 100GE00GE00F06-B		REVISIONE	SCALA
100GE00GE00F06		B	
Aggiornamenti e integrazioni (elenco MIT n. 4655 del 27/04/2016)		SET. 2017	
Emissione		SET. 2005	
DATA	REDATTO	VERIFICATO	APPROVATO

Plano-profilo geologici  
Tav. 6 di 16