PLANIMETRIA
SCALA 1:2000

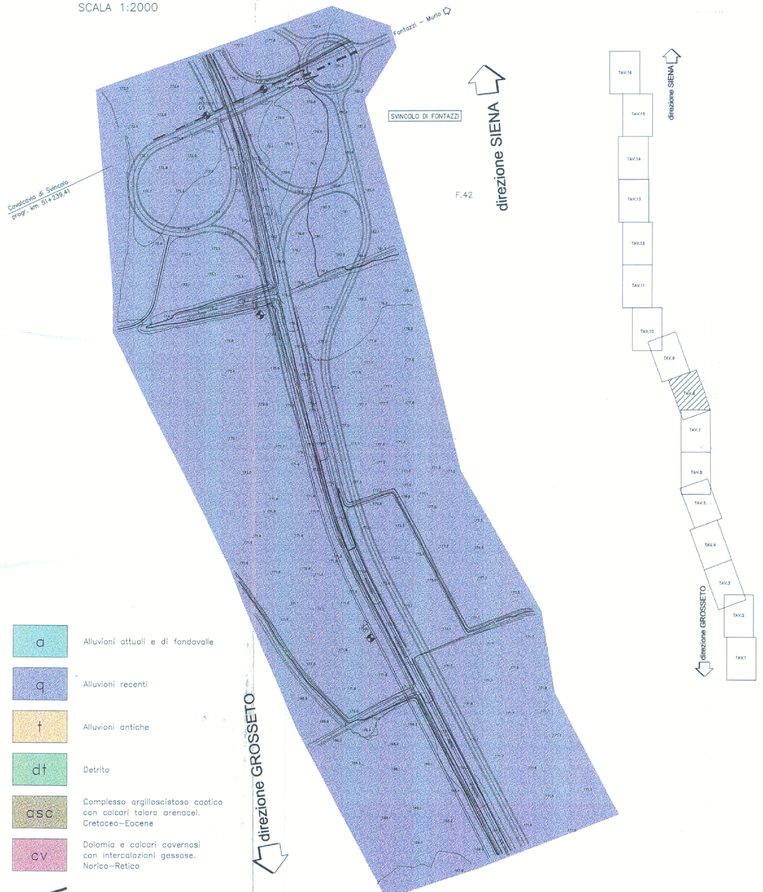

SEZIONE LONGITUDINALE
SCALA DISTANZE 1:2000
SCALA ALTEZZE 1:200

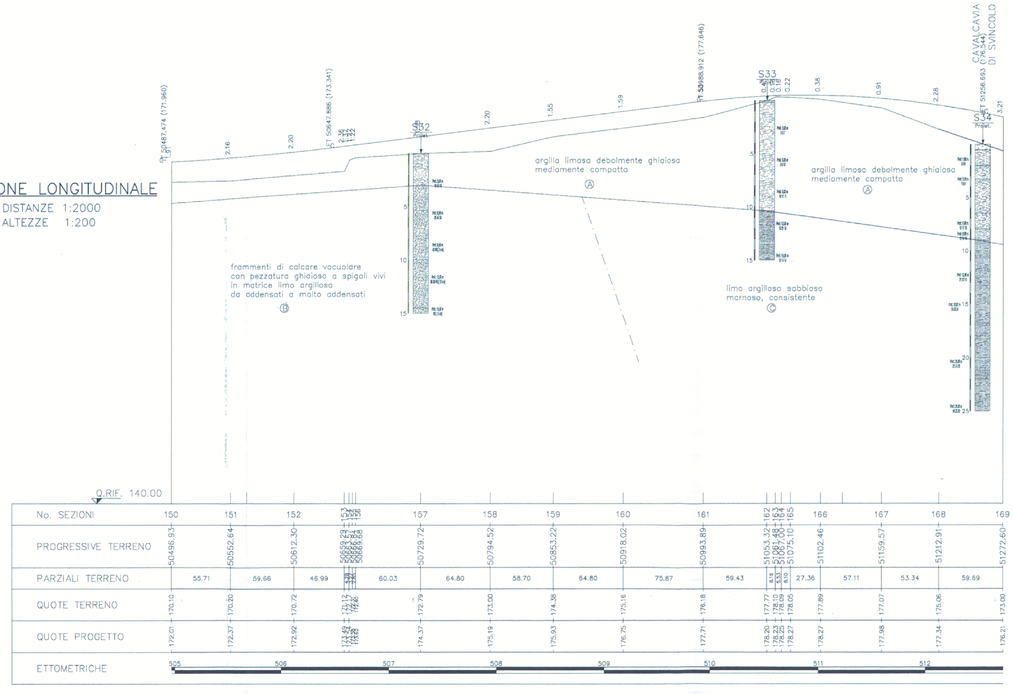

SEZIONE TRASVERSALE
SCALA DISTANZE 1:1000
SCALA ALTEZZE 1:200

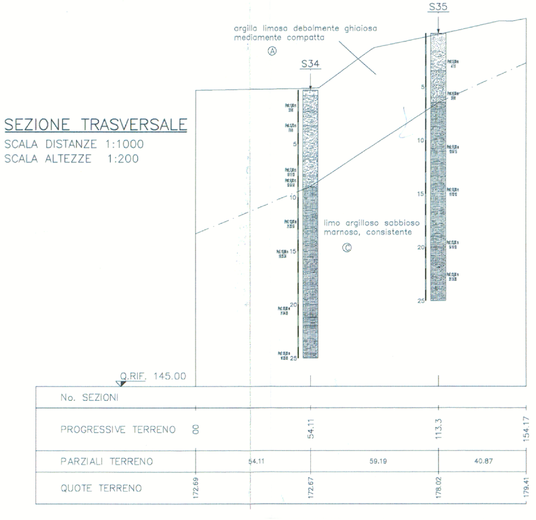

Anas SpA

Direzione Progettazione Realizzazione Lavori

ITINERARIO INTERNAZIONALE E78
S.G.C. GROSSETO - FANO

ADEGUAMENTO A 4 CORSIE
NEL TRATTO GROSSETO - SIENA (S.S. 223 "DI PAGANICO")
DAL KM 41+600 AL KM 53+400 - LOTTO 9

PROGETTO DEFINITIVO

PROGETTISTA:
Ing. ALESSANDRO MICHELI
Ordine Ing. di Roma n. 19654
Ing. ACHILLE DEVITOFRANCESCHI
Ordine Ing. di Roma n. 19716

IL GEOLOGO:
Geol. SERENA MAJETTA
Ordine Geol. del Lazio n. 928

IL COORDINATORE PER LA SICUREZZA IN FASE DI PROGETTAZIONE:
Geom. FABIO CUCINDAM

VISTO: IL RESPONSABILE DEL PROCEDIMENTO:
Ing. CARLO DIEMOZ

COD. PROG.
PROGETTO LIV. PROG. N. PROG.
L 0702 D D 0301

Piano-profili geologici
Tav. 8 di 16

NOME FILE	REVISIONE	SCALA
T00GE00GEOPF08_B	B	VARIE

T00GE00GEOPF08

		DATA	REDATTO	VERIFICATO	APPROVATO
B	Aggiornamento e integrazioni (richiesta MIT n° 4655 del 27/04/2016)	SET. 2017			
A	Emissione	SET. 2005			