PLANIMETRIA

SCALA 1:2000

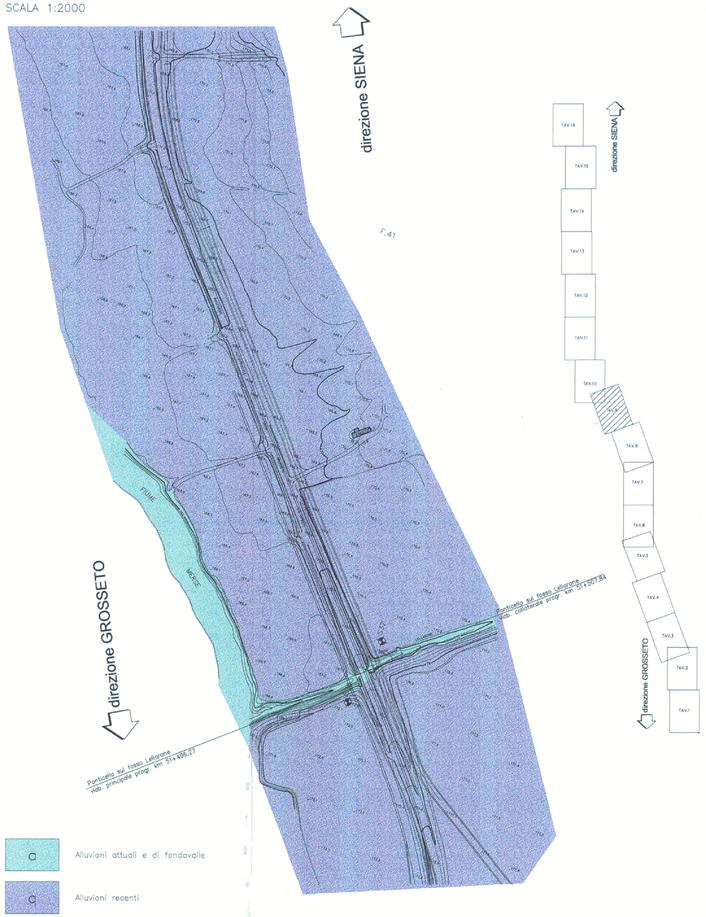

a	Alluvioni attuali e di fondovalle
a	Alluvioni recenti
t	Alluvioni antiche
dt	Detrito
asc	Complesso argilloscistoso caotico con calcari talora arenacei. Cretaceo–Eocene
cv	Dolomia e calcari cavernosi con intercalazioni gessose. Norico–Retico
	Faglia

SEZIONE LONGITUDINALE

SCALA DISTANZE 1:2000

SCALA ALTEZZE 1:200

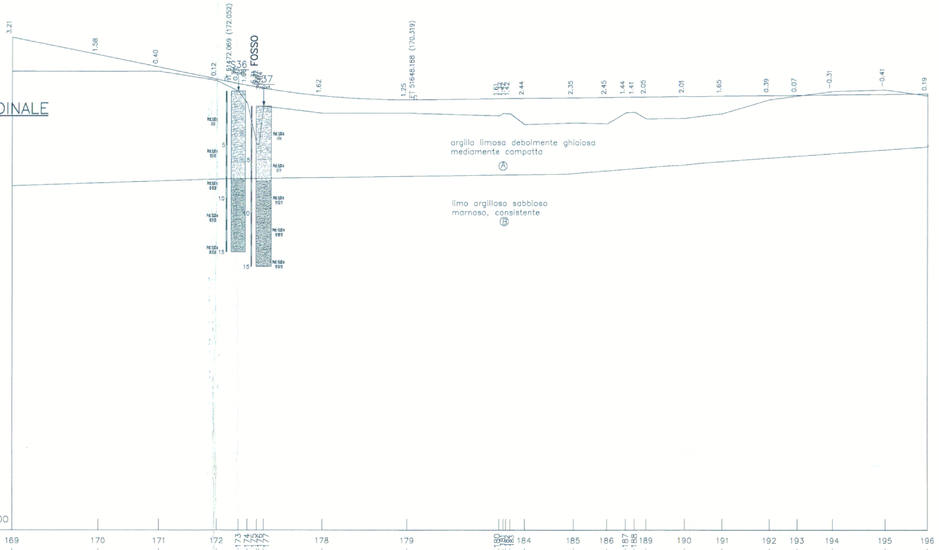

No. SEZIONI	169	170	171	172	173	174	175	176	177	178	179	180	181	182	183	184	185	186	187	188	189	190	191	192	193	194	195	196
PROGRESSIVE TERRENO	51272.60	51352.26	51408.33	51462.71	51483.72	51492.34	51501.38	51507.84	51562.08	51640.47	51725.74	51729.74	51749.76	51794.94	51825.85	51842.60	51850.79	51861.98	51897.86	51934.51	51978.53	52003.50	52036.36	52085.54	52124.82
PARZIALI TERRENO	79.66	56.07	54.38	21.01	8.62	9.04	6.46	54.24	78.39	85.27	13.55	13.55	45.18	30.91	16.75	8.19	11.19	35.88	36.65	44.02	24.97	32.86	49.18	39.28	
QUOTE TERRENO	173.00	172.97	172.99	172.13	171.11	170.00	169.07	169.06	169.07	169.06	168.80	168.00	168.14	168.07	169.10	169.15	168.51	168.60	169.00	170.32	170.67	171.08	171.24	170.68
QUOTE PROGETTO	176.21	174.55	173.38	172.25	171.82	171.66	171.58	170.68	170.31	170.44	170.44	170.44	170.49	170.53	170.54	170.55	170.57	170.61	170.65	170.70	170.73	170.77	170.83	170.87
ETTOMETRICHE	513	514	515	516	517	518	519	520	521																			

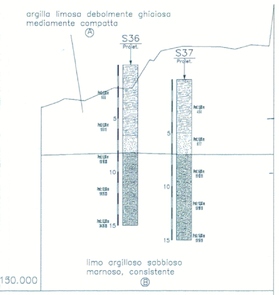

No. SEZIONI			
PROGRESSIVE TERRENO	00.00	85.20	133.38
PARZIALI TERRENO	83.28	50.10	83.28
QUOTE TERRENO	167.19	171.11	169.74

Anas SpA

Direzione Progettazione Realizzazione Lavori

ITINERARIO INTERNAZIONALE E78
S.G.C. GROSSETO - FANO

ADEGUAMENTO A 4 CORSIE
NEL TRATTO GROSSETO - SIENA (S.S. 223 "DI PAGANICO")
DAL KM 41+600 AL KM 53+400 - LOTTO 9

PROGETTO DEFINITIVO

PROGETTISTA:
ing. ALESSANDRO IACHELI
Ordine ing. di Roma n. 19654
ing. ACHILLE DEUTSCHMANN-GESCHE
Ordine ing. di Roma n. 19716

IL GEOLOGO:
Geol. SERENA MAJETTA
Ordine Geol. del Lazio n. 928

IL COORDINATORE PER LA SICUREZZA IN FASE DI PROGETTAZIONE:
Geom. Franz LEHRER

VISTO: IL RESPONSABILE DEL PROCEDIMENTO:
ing. CARLO DEMOZ

COD. PROG.
PROGETTO: L 0702 D — LIV. PROG.: D — N. PROG.: 0301

Piano–profili geologici
Tav. 9 di 16

NOME FILE	REVISIONE	SCALA
T00GE00GEOPF09_B	B	VARIE

B	Aggiornamento e integrazioni (richiesta MIT n° 4655 del 27/04/2016)	SET. 2017			
A	Emissione	SET. 2005			
		DATA	REDATTO	VERIFICATO	APPROVATO