PLANIMETRIA

SCALA 1:2000

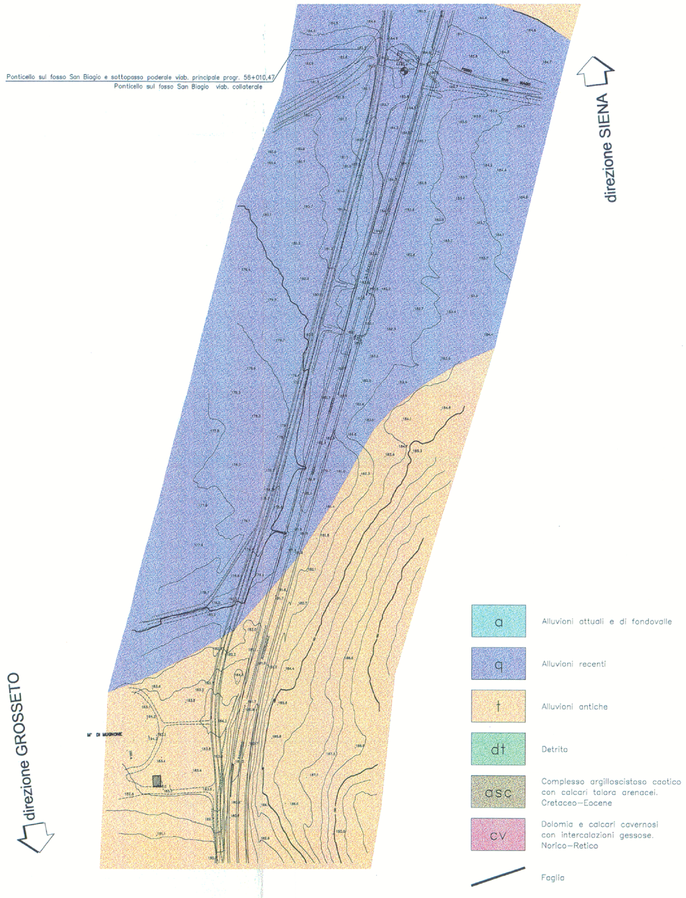

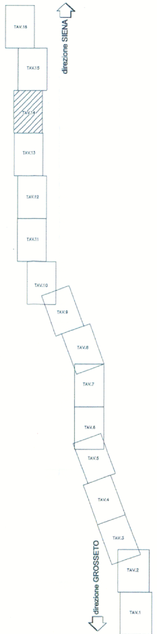

a	Alluvioni attuali e di fondovalle
q	Alluvioni recenti
t	Alluvioni antiche
dt	Detrito
asc	Complesso argilloscistoso caotico con calcari talora arenacei. Cretaceo–Eocene
cv	Dolomia e calcari cavernosi con intercalazioni gessose. Norico–Retico
	Faglia

SEZIONE

SCALA DISTANZE 1:2000
SCALA ALTEZZE 1:200

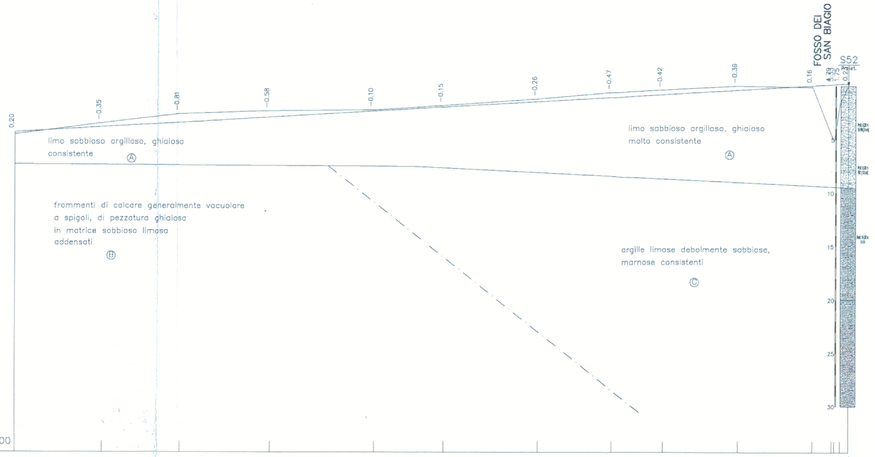

No. SEZIONI	270	271	272	273	274	275	276	277	278	279	280	281	282	283	284
PROGRESSIVE TERRENO	55244.72	55325.38	55398.00	55482.37	55578.66	55643.45	55730.87	55800.27	55848.58	55917.79	55987.35	56020.21	56020.83	56020.60	56020.60
PARZIALI TERRENO		80.66	72.62	84.38	96.29	64.79	87.42	69.40	48.31	69.21	69.56	17.86	0.62	0.78	0.78
QUOTE TERRENO	179.78	180.82	181.71	181.98	182.06	182.49	183.12	183.75	183.99	184.36	184.23	179.20	182.78	184.35	184.35
QUOTE PROGETTO	179.99	180.46	180.89	181.39	181.96	182.35	182.86	183.28	183.56	183.97	184.38	184.49	184.53	184.58	184.58
ETTOMETRICHE		553	554	555	556	557	558	559	560						

Anas SpA

Direzione Progettazione Realizzazione Lavori

ITINERARIO INTERNAZIONALE E78
S.G.C. GROSSETO - FANO

ADEGUAMENTO A 4 CORSIE
NEL TRATTO GROSSETO - SIENA (S.S. 223 "DI PAGANICO")
DAL KM 41+600 AL KM 53+400 - LOTTO 9

PROGETTO DEFINITIVO

PROGETTISTA:
Ing. ALESSANDRO MICHELI
Ordine Ing. di Roma n. 19654
Ing. ACHILLE DEVITORRANCESCHI
Ordine Ing. di Roma n. 19711

IL GEOLOGO:
Geol. SERENA MAJETTA
Ordine Geol. del Lazio n. 928

IL COORDINATORE PER LA SICUREZZA IN FASE DI PROGETTAZIONE:
Geom. FABIO CIJONDAM

VISTO: IL RESPONSABILE DEL PROCEDIMENTO:
Ing. CARLO DIONOZ

COD. PROG.
PROGETTO: L 0702D — LIV. PROG.: D — N. PROG.: 0301

Plano-profili geologici
Tav. 14 di 16

NOME FILE	REVISIONE	SCALA
T00GE00GEOPF14_B	B	VARIE
T00GE00GEOPF14		

		DATA	REDATTO	VERIFICATO	APPROVATO
B	Aggiornamento e integrazioni (richiesta MIT n° 4655 del 27/04/2016)	SET. 2017			
A	Emissione	SET. 2005			