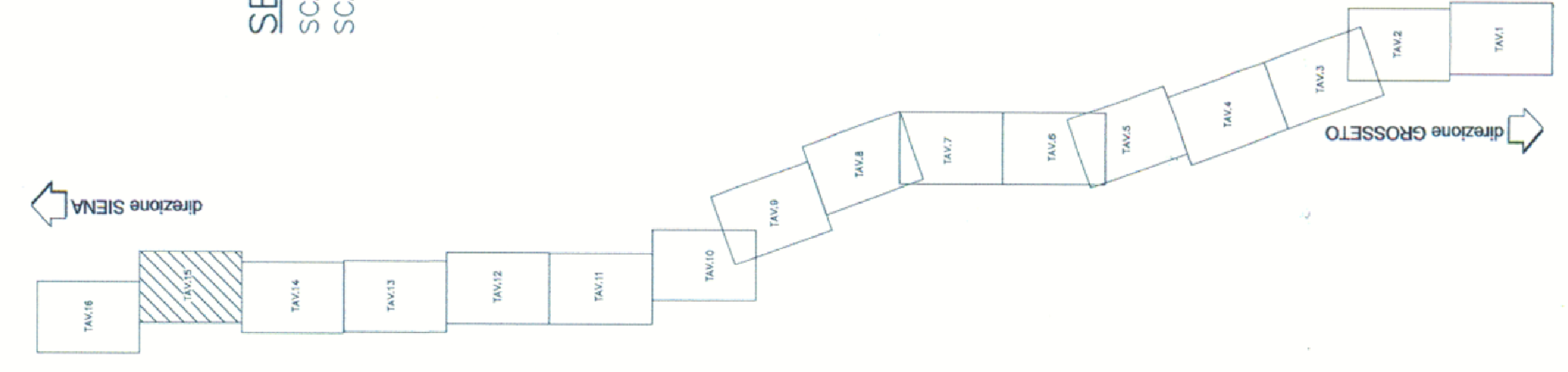
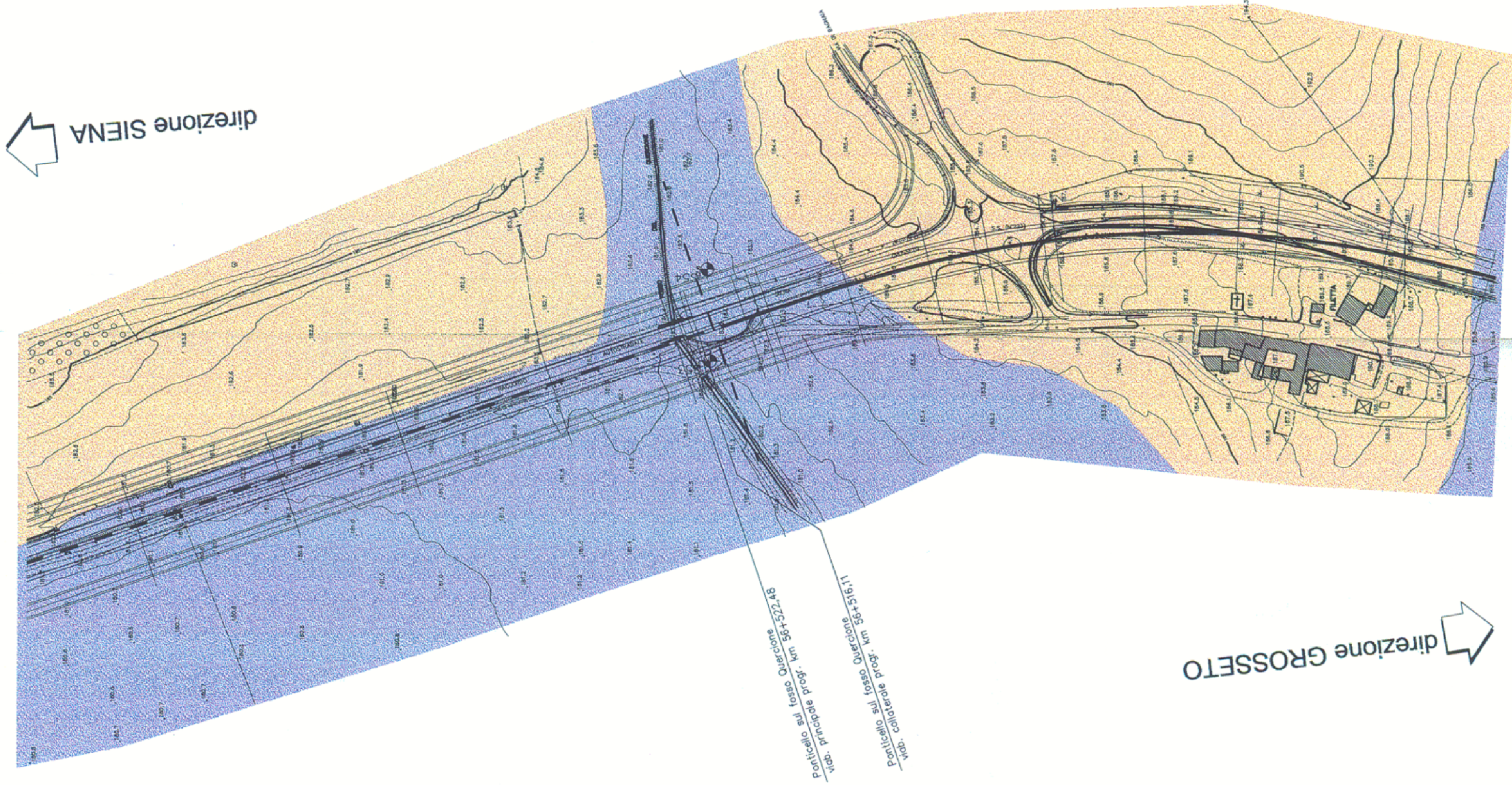
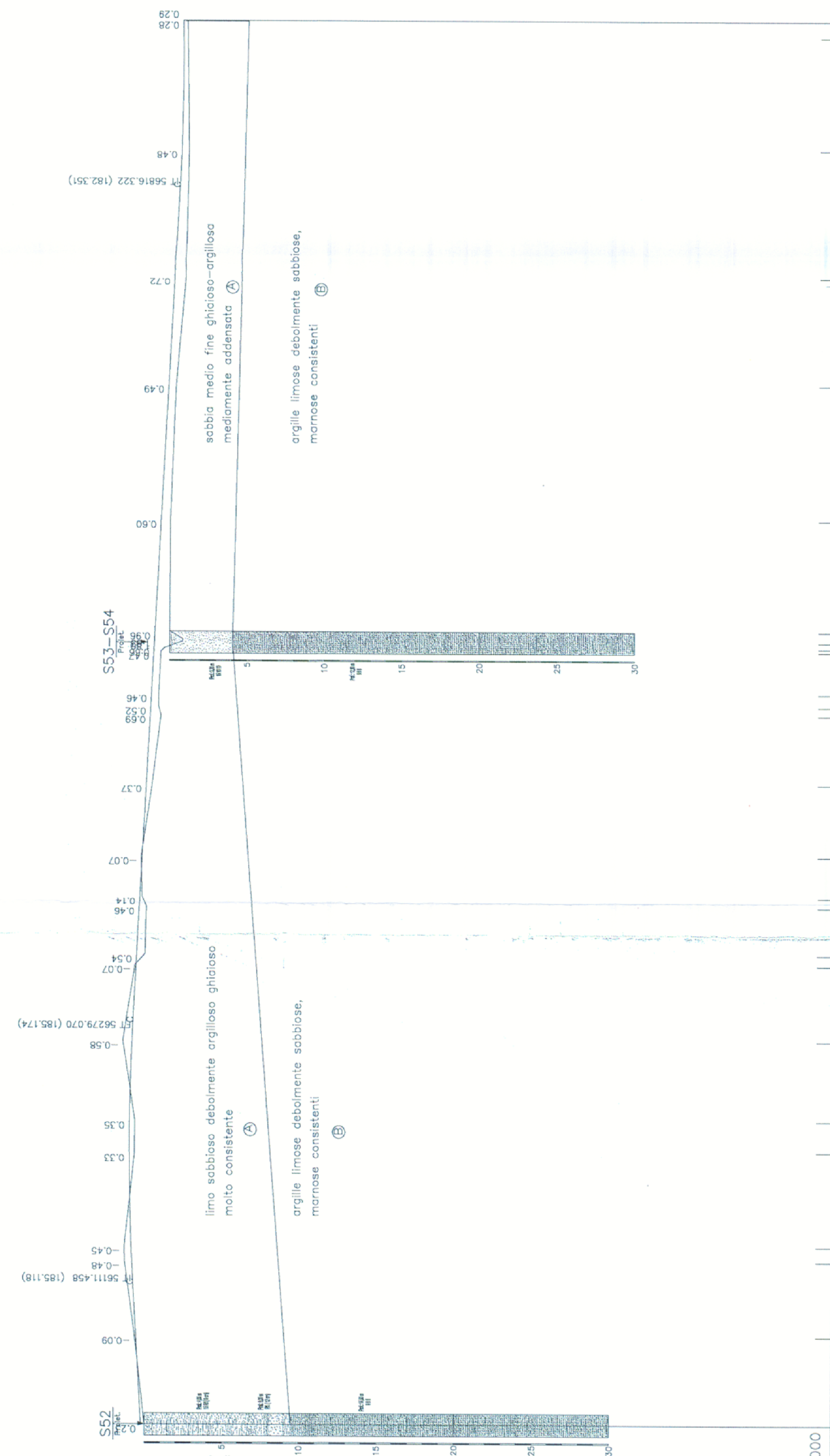


PLANIMETRIA
SCALA 1:2000



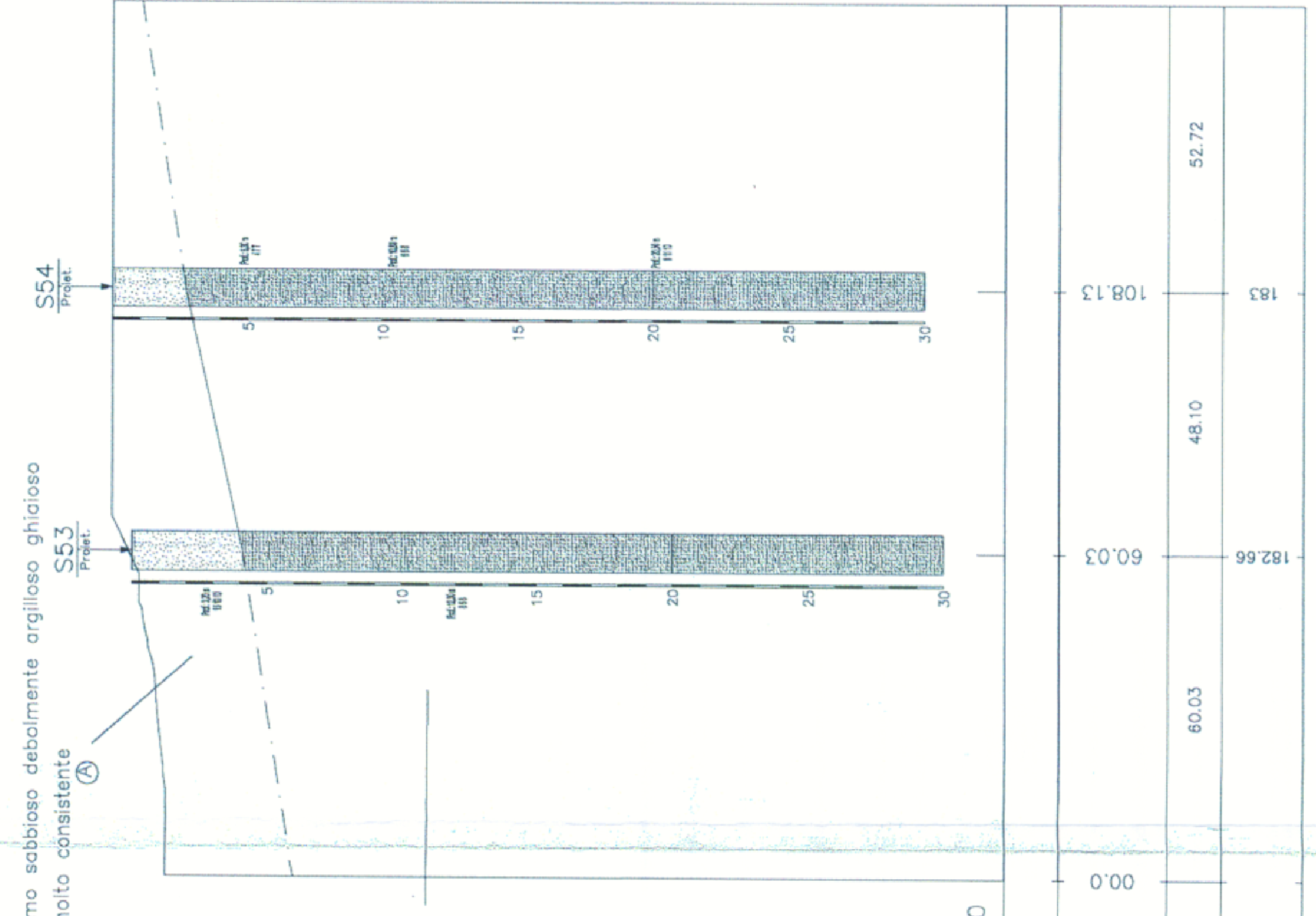
SEZIONE LONGITUDINALE
SCALA DISTANZE 1:2000
SCALA ALTEZZE 1:200



No. SEZIONI	284	285	285	286	288	289	280	285	285	286	286	287	305	306	307	308	309
PROGRESSIVE TERRENO	50020,60	50077,00	50124,77	50134,39	50200,88	50200,88	50200,88	50200,88	50200,88	50200,88	50200,88	50200,88	56600,12	56686,66	56755,81	56839,08	56921,30
PARZIALI TERRENO	184,35	185,00	185,68	185,68	184,54	184,54	184,54	184,54	184,54	184,54	184,54	184,54	86,54	86,15	83,28	82,21	
QUOTE TERRENO	184,98	184,91	185,00	185,00	184,99	184,99	184,99	184,99	184,99	184,99	184,99	184,99	182,89	182,54	182,54	182,25	181,98
QUOTE PROGETTO	184,98	184,91	185,00	185,00	184,99	184,99	184,99	184,99	184,99	184,99	184,99	184,99	182,89	182,54	182,54	182,25	181,98
ETTONOMETRICHE	560	561	562	563	564	565	566	567	568	569	570	571	572	573	574	575	576

Q.R.I.E. 140.000

SEZIONE TRASVERSALE
SCALA DISTANZE 1:2000
SCALA ALTEZZE 1:200



Q.R.I.E. 150.00

No. SEZIONI	00	183
PROGRESSIVE TERRENO	60,03	108,13
PARZIALI TERRENO	60,03	48,10
QUOTE TERRENO	182,66	183



Anas Spa

Direzione Progettazione Realizzazione Lavori

ITINERARIO INTERNAZIONALE E78
S.C.C. GROSETO - FANO
ADEGUAMENTO A 4 CORSIE
NEL TRATTO GROSETO - SIENA (S.S. 223 "DI PAGANICO")
DAL KM 41+600 AL KM 53+400 - LOTTO 9

PROGETTO DEFINITIVO

PROGETTISTA: ING. ALFONSO ACCIARI Via S. Maria, 10 - 01100 - FANO (PU) Tel. 0724/241111 - Fax 0724/241112	PROGETTO: ING. FRANCESCO N. FREC. Via S. Maria, 10 - 01100 - FANO (PU) Tel. 0724/241111 - Fax 0724/241112
ING. RESPONSABILE DEL PROCEDIMENTO: ING. CARLO BERGZ	COD. PROG. 10702D 0 0301

Piano-profilo geologici
Fav. 15 di 16

REVISIONE TOPOGEOGRAFICA_B	REVISIONE B	SCALA	VERBALE
A		A	
B		B	
C		C	
D		D	
E		E	
F		F	
G		G	
H		H	
I		I	
J		J	
K		K	
L		L	
M		M	
N		N	
O		O	
P		P	
Q		Q	
R		R	
S		S	
T		T	
U		U	
V		V	
W		W	
X		X	
Y		Y	
Z		Z	

- Alluvioni attuali e di fondovalle
- Alluvioni recenti
- Alluvioni antiche
- Detrito
- Complesso argilliclastico caotico con calcari talora arenacei. Cretaceo-Eocene
- Dolomia e calcari covenosi (comp. calcareo-gessoso). Norico-Retico
- Faglia