PROFILO RAMPA FONT4

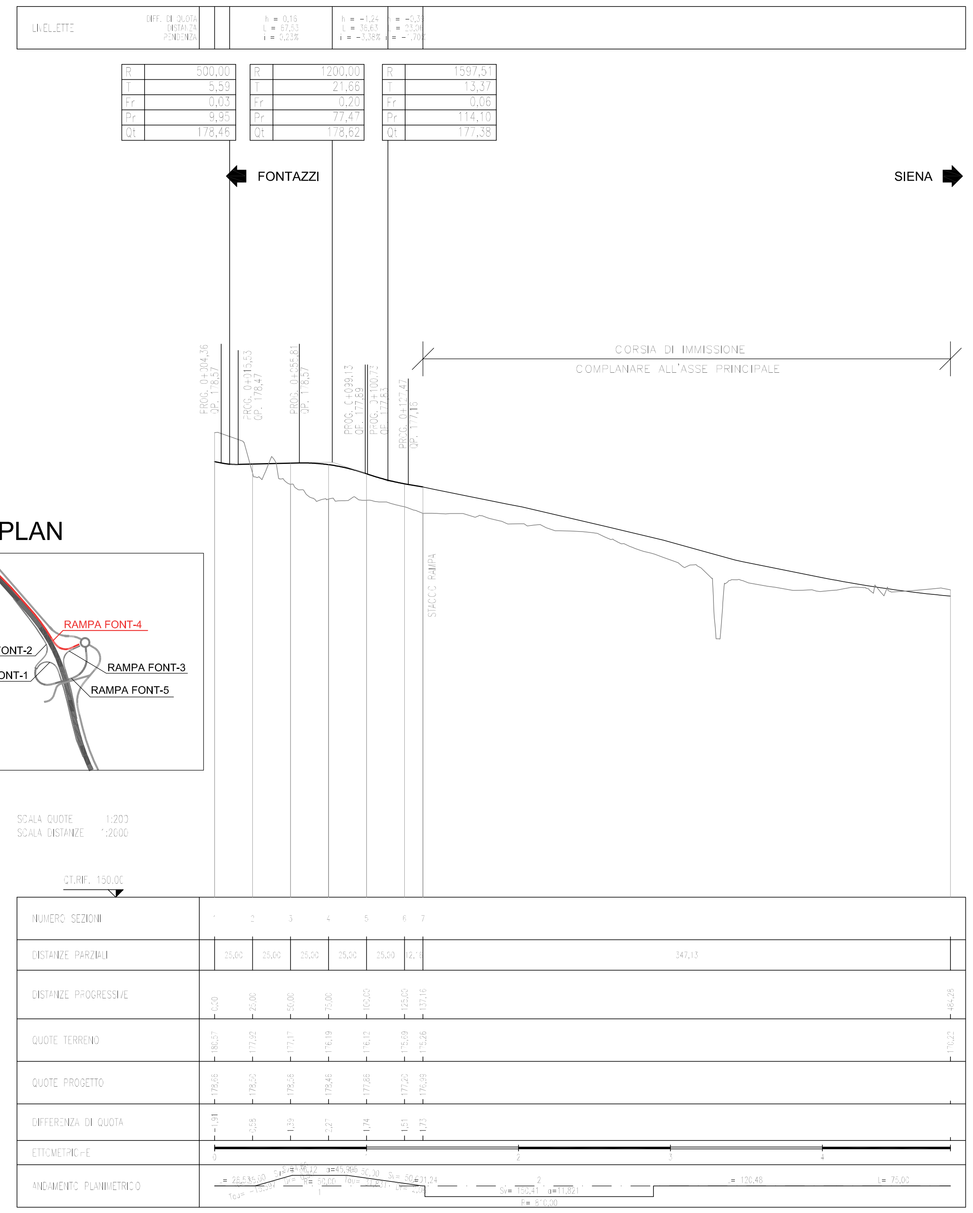

PROFILO RAMPA FONT5

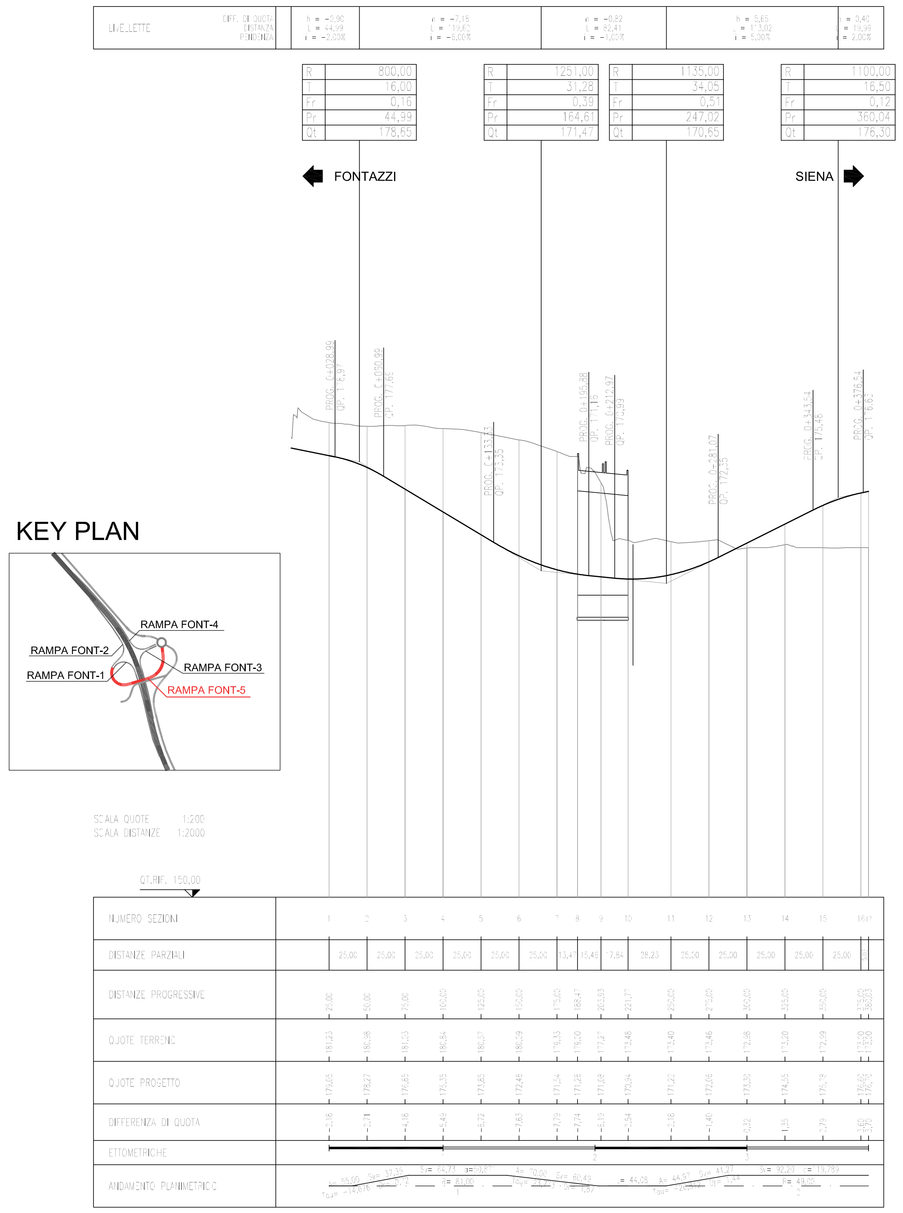

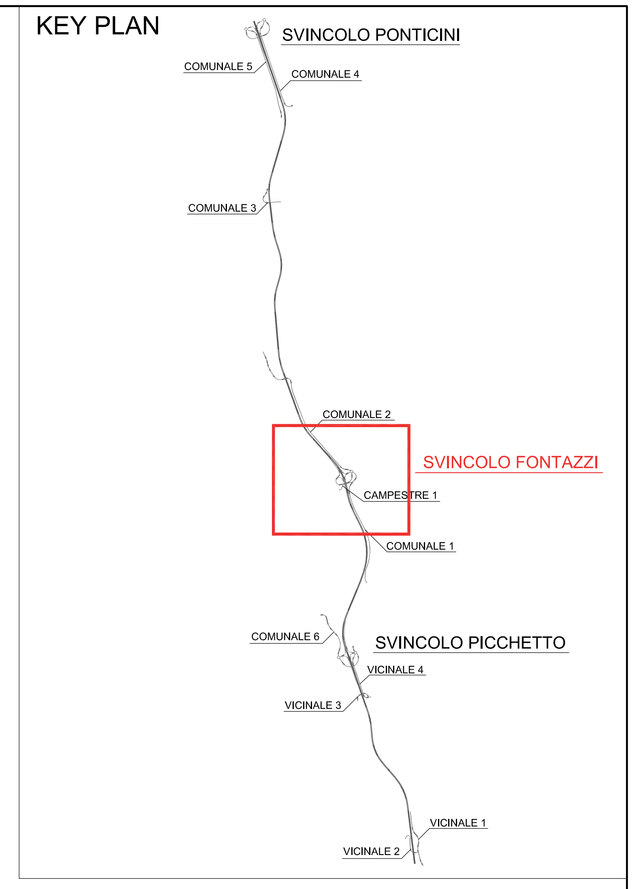

NOTA:

IL PRESENTE ELABORATO SOSTITUISCE L'ELABORATO V00SV00TRAFP01_A

DIAGRAMMA RAMPA FONT4

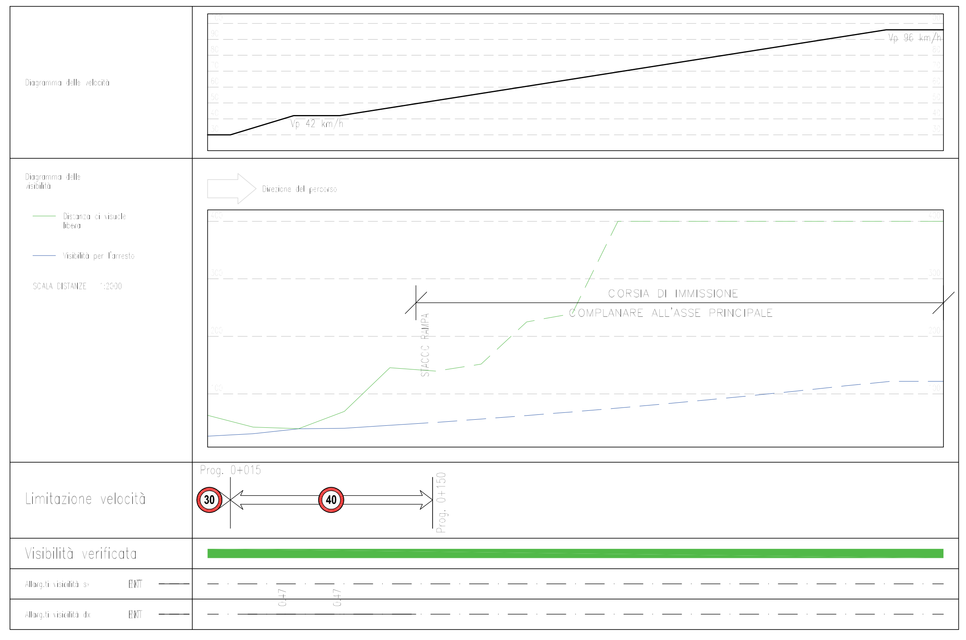

DIAGRAMMA RAMPA FONT5

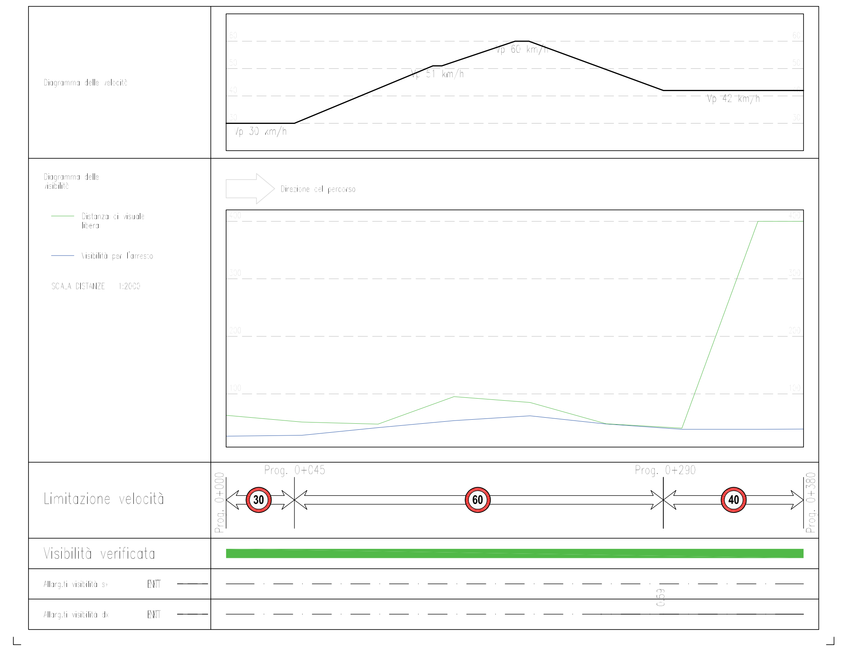

Anas SpA

Direzione Progettazione Realizzazione Lavori

ITINERARIO INTERNAZIONALE E78
S.G.C. GROSSETO - FANO

ADEGUAMENTO A 4 CORSIE
NEL TRATTO GROSSETO - SIENA (S.S. 223 "DI PAGANICO")
DAL KM 41+600 AL KM 53+400 - LOTTO 9

PROGETTO DEFINITIVO

PROGETTISTA:
Ing. ALESSANDRO MICHELI
Ordine Ing. di Roma n. 19654

Ing. ACHILLE DEVITOFRANCESCHI
Ordine Ing. di Roma n. 19716

IL GEOLOGO:
Geol. SERENA MALETTA
Ordine Geol. del Lazio n. 928

IL COORDINATORE PER LA SICUREZZA IN FASE DI PROGETTAZIONE:
Geom. FABIO QUONDAM

VISTO: IL RESPONSABILE DEL PROCEDIMENTO:
Ing. CARLO DEMOZ

COD. PROG.

PROGETTO	LIV. PROG.	N. PROG.
L0702D	D	0301

SVINCOLO DI FONTAZZI AL KM 47+000
PROFILI LONGITUDINALI
RAMPE DI SVINCOLO DI FONTAZZI TAV.2/2

NOME FILE	REVISIONE	SCALA:
V00SV02TRAFP02	B	(1:00/100)

		DATA	REDATTO	VERIFICATO	APPROVATO
B	Aggiornamento e integrazioni (richiesta MIT n° 4655 del 27/04/2016)	LUG. 2016			
A	Emissione	SET. 2005			