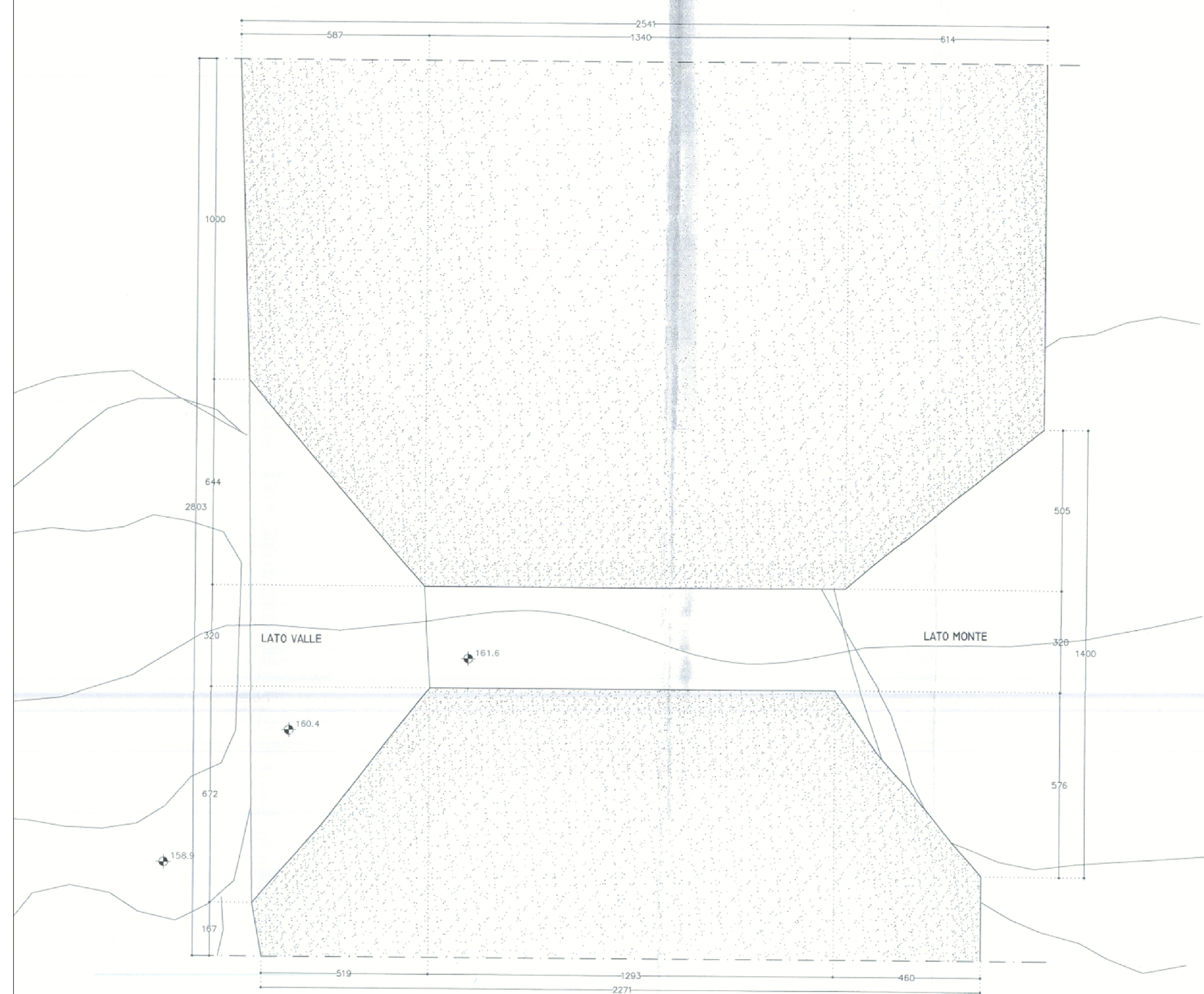
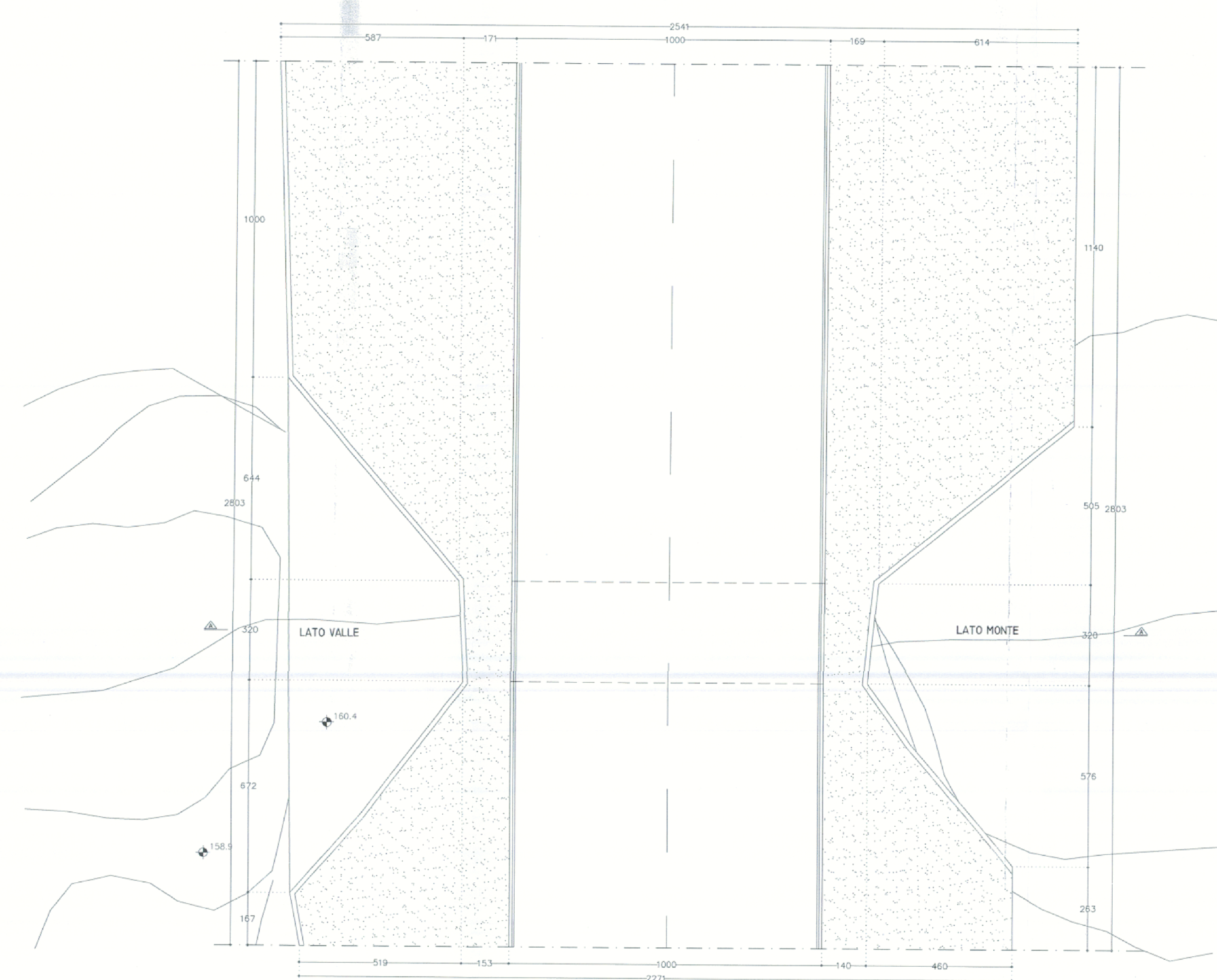


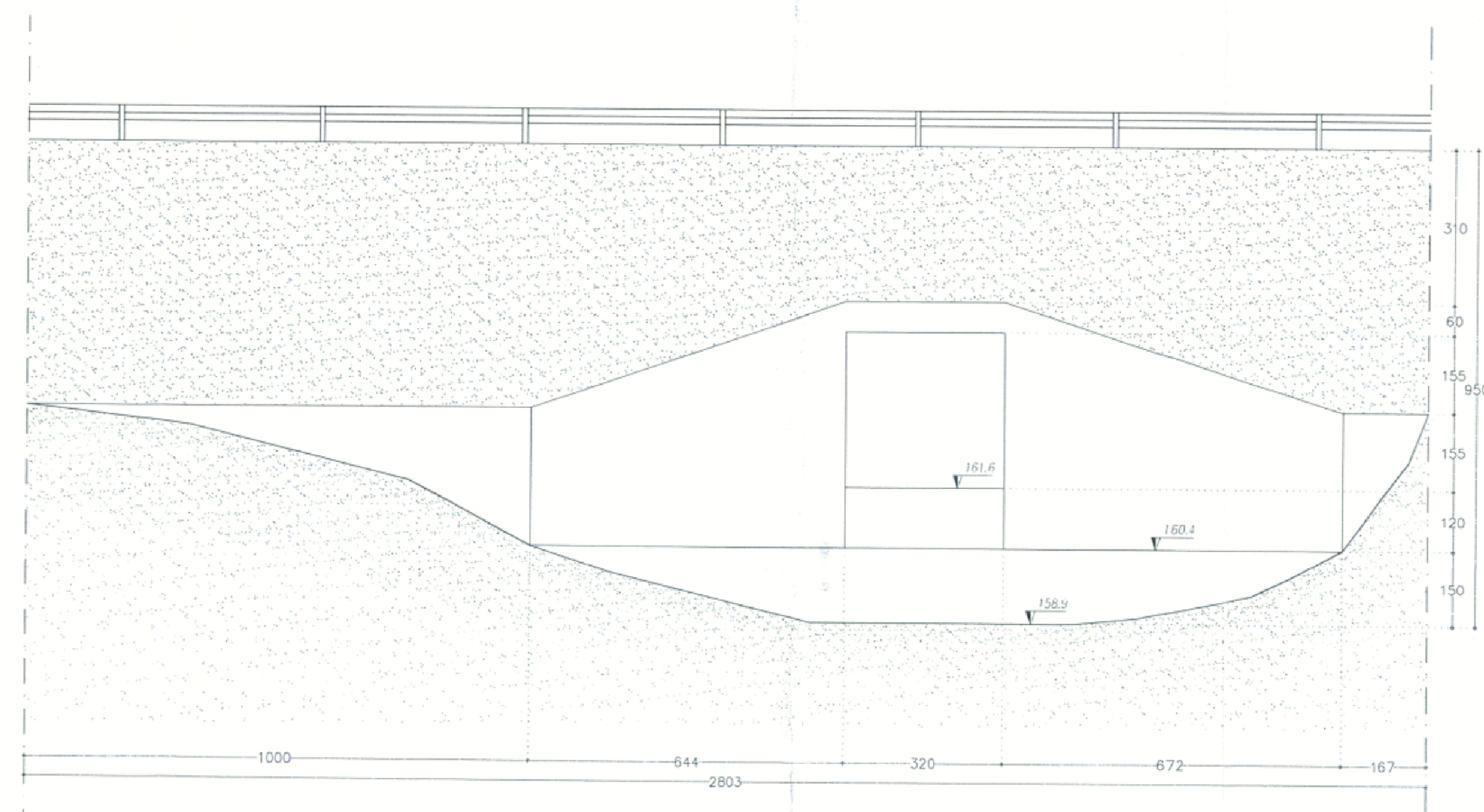
PIANTA FONDAZIONI
rapp. 1:100



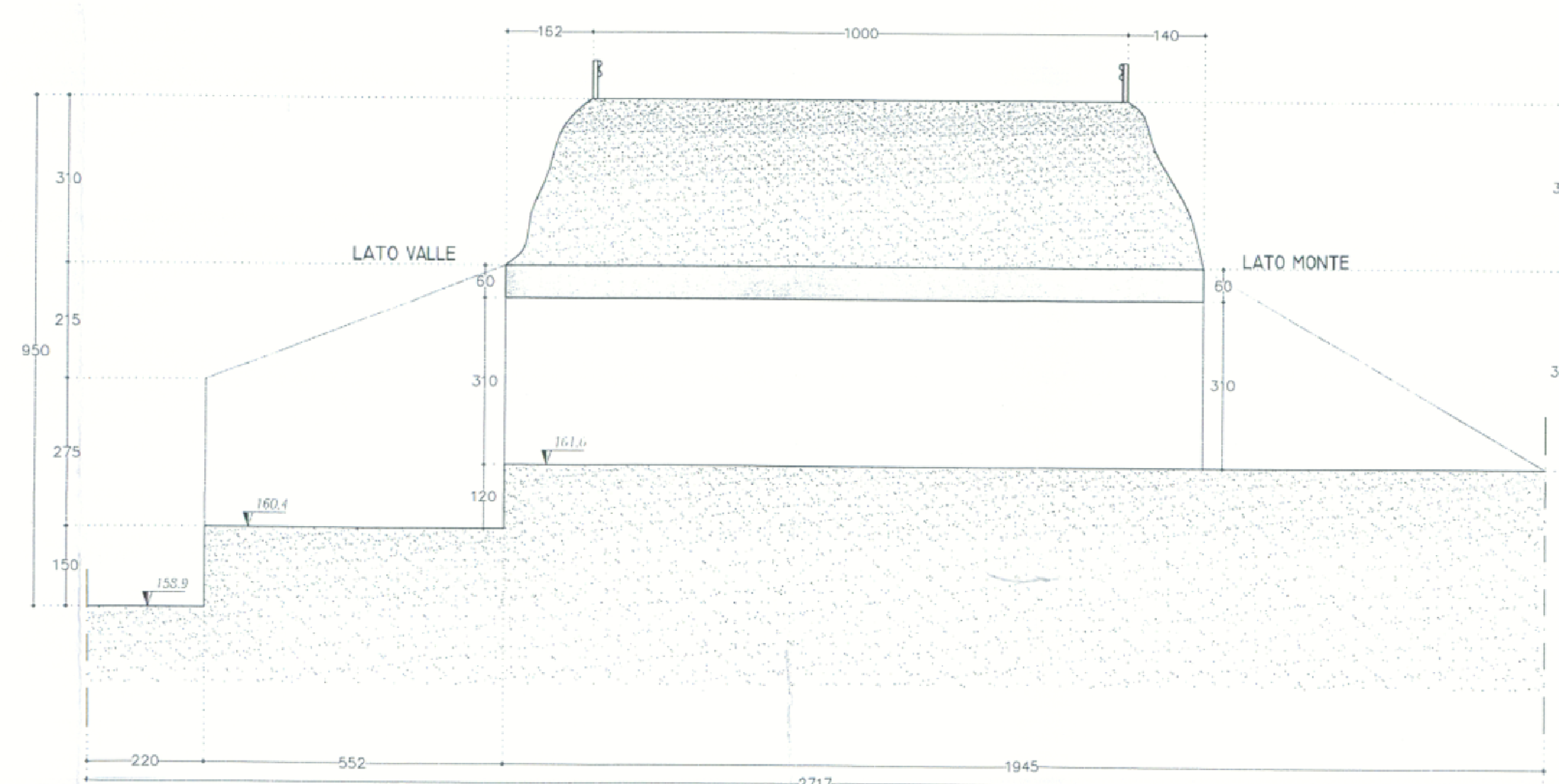
PIANTA IMPALCATO
rapp. 1:100



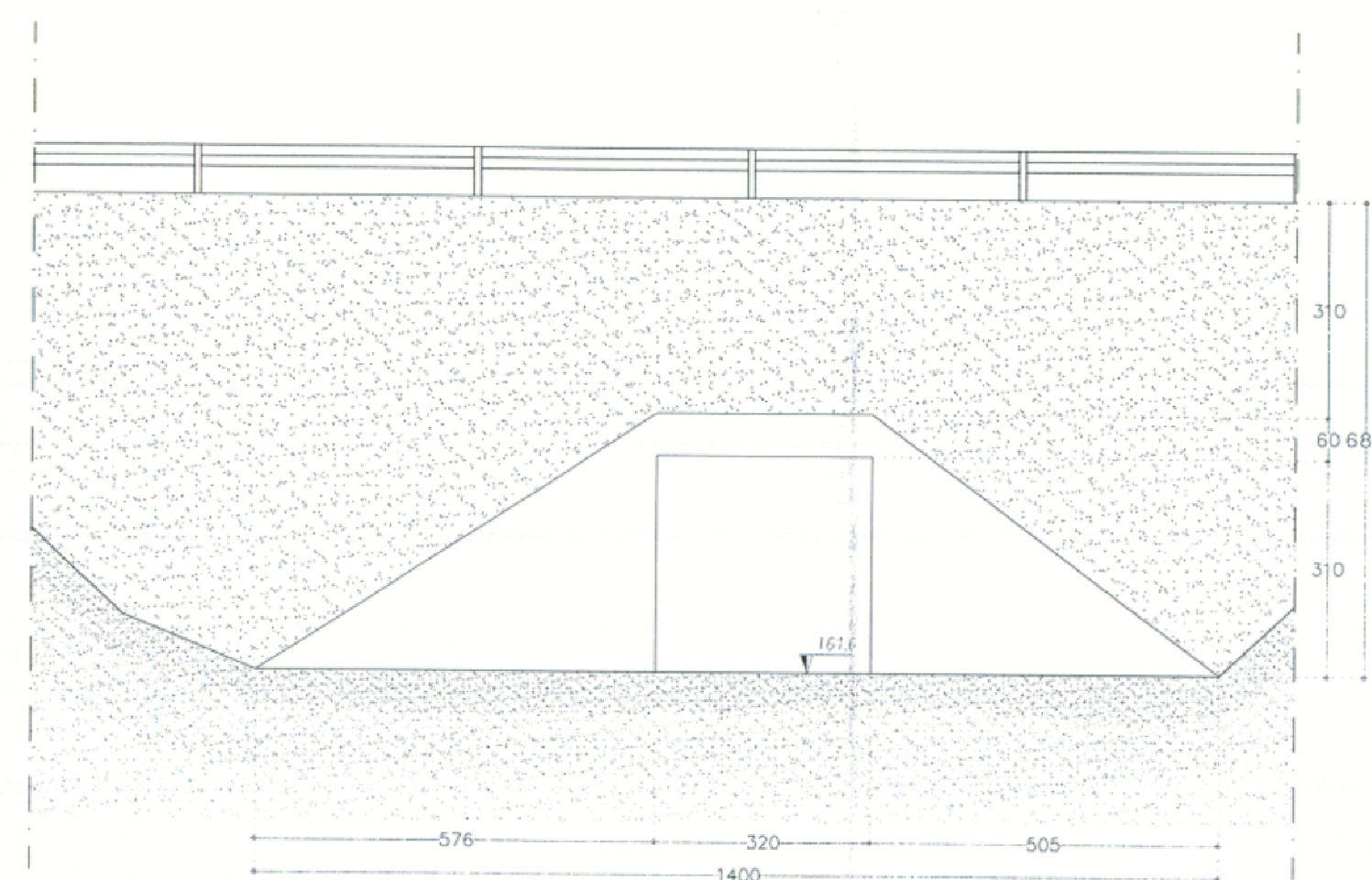
PROSPETTO LONGITUDINALE
(lato valle)
rapp. 1:100



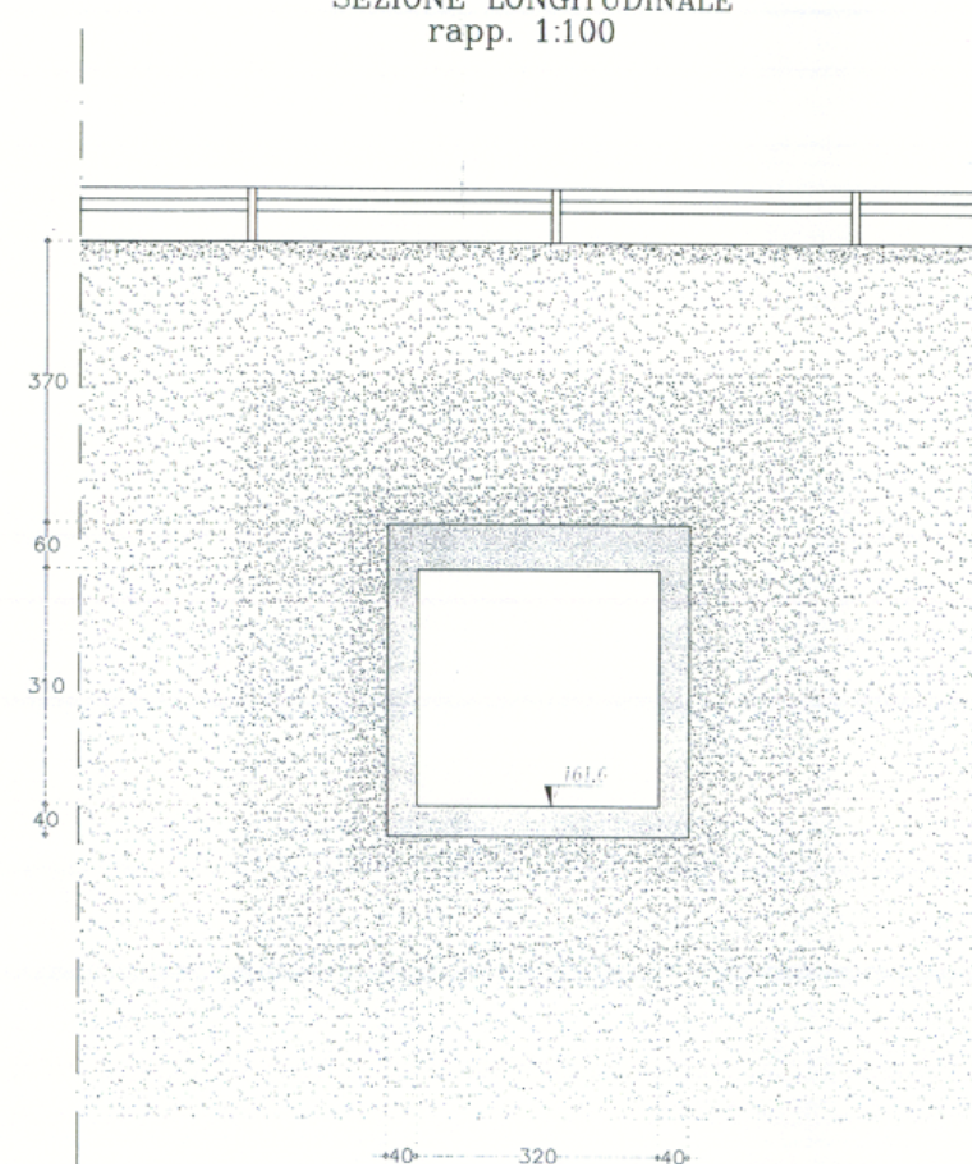
SEZIONE TRASVERSALE A-A
rapp. 1:100



PROSPETTO LONGITUDINALE
(lato monte)
rapp. 1:100



SEZIONE LONGITUDINALE
rapp. 1:100



NOTA
PONTE DA DEMOLIRE



Anas SpA

Direzione Progettazione Realizzazione Lavori

ITINERARIO INTERNAZIONALE E78
S.G.C. GROSSETO - FANO
ADEGUAMENTO A 4 CORSIE
NEL TRATTO GROSSETO - SIENA (S.S. 223 "DI PAGANICO")
DAL KM 41+600 AL KM 53+400 - LOTTO 9

PROGETTO DEFINITIVO

PROGETTISTA:
Ing. ALESSANDRO MARCHI
Ordine Ing. di Roma n. 19854
Ing. ACHILLE DEFRANCESCO
Ordine Ing. di Roma n. 19116

IL GEOLOGO:
Geol. SINDON MALETTA
Ordine Geol. del Lazio n. 928

IL COORDINATORE PER LA SICUREZZA IN FASE DI PROGETTAZIONE:
Geom. FABIO GIUSEPPI

VEDI: IL RESPONSABILE DEL PROCEDIMENTO:
Ing. CARLO DEMAZZ

COD. PROG.
PROGETTO LIV. PROG. N. PROG.
007020 0 0301

OPERE D'ARTE - STATO ATTUALE
PONTE SUL FOSCO DEL FAULE
VIABILITA' PRINCIPALE AL Km 45+009.00

NOME FILE		REVISIONE	SCALA:
P00V100STR011		B	1:100
B	Aggiornamento e integrazioni (circuito MT n° 4855 del 27/04/2016)	SETT. 2017	
A	Emissione	SETT. 2005	
	DATA	REDATTO	VERIFICATO APPROVATO