SEZIONE N.: 2

DIST. PROG.: 20.00

S STERRO	m²	8.68
R RIPORTO	m²	0.13
C STRATO DI BASE	m²	1.39
D STRATO DI FONDAZ.	m²	3.13
E SUPER COMPATTATO	m²	5.22
a STRATO DI USURA	m	17.39
b BINDER	m	17.39
v TERRENO VEGETALE	m	4.15

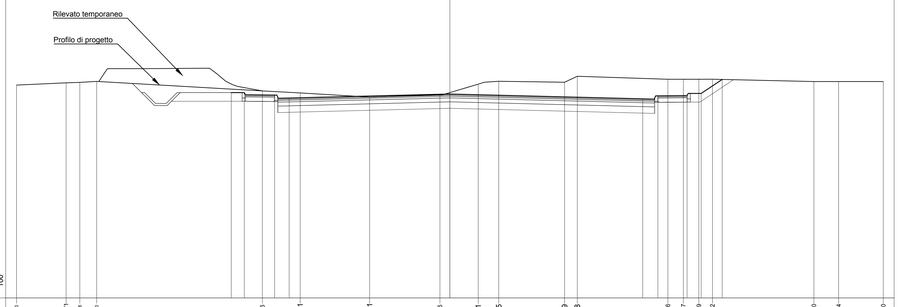

PROGRESSIVE TERRENO	20.00	17.71	17.08	16.30	8.66	6.91	3.71	0.46	1.31	2.25	5.29	5.88	10.00	10.77	11.49	12.12	16.80	17.94	20.00						
PARZIALI TERRENO		2.29	0.63	0.78	7.64	1.75	3.20	3.25	1.77	0.94	3.04	0.59	4.18	0.71	0.72	0.63	4.68	1.14	2.06						
QUOTE TERRENO	42.82	42.93	42.95	42.99	42.55	42.46	42.27	42.38	42.87	43.00	42.95	43.23	43.09	43.09	43.09	43.09	42.99	42.99	42.99						
PROGRESSIVE PROGETTO					10.09	8.49	8.09	7.42	0.00				8.90	9.60	10.66	11.60	12.56								
PARZIALI PROGETTO					0.60	1.40	0.67	7.42			8.90			0.70	1.35	0.65	0.96								
QUOTE PROGETTO					42.48	42.48	42.36	42.23	42.41				42.19	42.33	42.34	42.44	43.08								

SEZIONE N.: 5

DIST. PROG.: 80.00

S STERRO	m²	3.66
R RIPORTO	m²	2.49
C STRATO DI BASE	m²	1.05
D STRATO DI FONDAZ.	m²	2.46
E SUPER COMPATTATO	m²	4.20
F FOSSO DI GUARDIA	m²	1.67
ST STERRO	m²	12.04
a STRATO DI USURA	m	10.25
b BINDER	m	10.25
v TERRENO VEGETALE	m	3.24

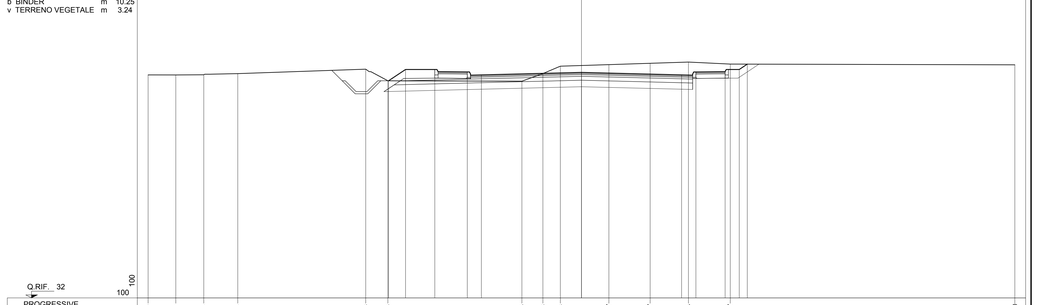

PROGRESSIVE TERRENO	20.00	18.72	17.43	15.88	9.96	8.93	2.75	1.78	0.98	1.27	3.17	4.94	6.87	20.00											
PARZIALI TERRENO		1.28	1.29	1.57	5.90	1.03	6.18	0.97	0.80	2.25	1.90	1.77	1.93	13.13											
QUOTE TERRENO	42.29	42.29	42.30	42.35	42.56	42.02	42.00	42.35	42.69	42.77	42.83	42.89	42.79	42.76											
PROGRESSIVE PROGETTO						8.90	8.12	6.77	5.27	4.62		0.00			4.62	5.28	6.63	7.28	7.65						
PARZIALI PROGETTO						0.78	1.35	1.50	0.65	4.62			4.62		0.66	1.35	0.65	0.37							
QUOTE PROGETTO						42.02	42.54	42.43	42.29			42.41			42.29	42.43	42.44	42.79							

SEZIONE N.: 3

DIST. PROG.: 40.00

S STERRO	m²	5.56
R RIPORTO	m²	0.87
ST STERRO	m²	14.85
a STRATO DI USURA	m	9.06
b BINDER	m	9.06
v TERRENO VEGETALE	m	4.22

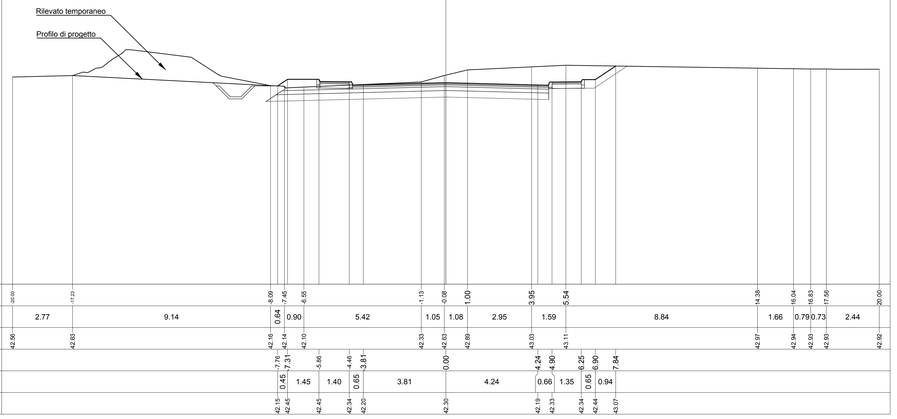

PROGRESSIVE TERRENO	20.00	17.23	8.09	7.45	6.55	1.13	0.08	1.00	3.95	5.54	14.38	16.04	16.83	17.56	20.00										
PARZIALI TERRENO		2.77	9.14	0.64	0.90	5.42	1.05	1.08	2.95	1.59	8.84	1.66	0.79	0.73	2.44										
QUOTE TERRENO	42.56	42.83	42.16	42.14	42.10	42.33	42.43	42.89	43.03	43.11	42.97	42.94	42.93	42.93	42.92										
PROGRESSIVE PROGETTO			7.76	7.31	6.66	4.46	3.81		0.00		4.24	4.90	6.25	6.90	7.84										
PARZIALI PROGETTO			0.45	1.45	1.40	0.65	3.81		4.24		0.66	1.35	0.65	0.94											
QUOTE PROGETTO			42.15	42.45	42.45	42.34	42.20		42.30		42.19	42.33	42.34	42.44	43.07										

SEZIONE N.: 6

DIST. PROG.: 90.00

S STERRO	m²	6.31
R RIPORTO	m²	0.01
C STRATO DI BASE	m²	1.37
D STRATO DI FONDAZ.	m²	3.08
E SUPER COMPATTATO	m²	5.15
F FOSSO DI GUARDIA	m²	0.70
a STRATO DI USURA	m	17.14
b BINDER	m	17.14
v TERRENO VEGETALE	m	1.32



PROGRESSIVE TERRENO	20.00	18.68	16.42	15.83	13.88	12.75	9.27	6.70	4.91	3.94	1.71	4.02	5.64	6.47	8.20	8.97	20.00								
PARZIALI TERRENO		0.92	0.66	1.59	2.94	1.14	3.48	2.57	1.79	0.97	2.23	5.73	1.62	0.83	1.73	0.77	11.03								
QUOTE TERRENO	42.24	42.32	42.33	42.27	42.43	42.44	42.45	42.66	42.67	42.69	42.68	42.71	42.65	42.66	42.67	42.67	42.61								
PROGRESSIVE PROGETTO						11.73	11.10	9.70	8.70			0.00			7.06	7.74	9.09	9.74	9.97						
PARZIALI PROGETTO						0.63	1.40	1.00		8.70			7.06		0.68	1.35	0.65	0.23							
QUOTE PROGETTO						42.44	42.46	42.35	42.22			42.44			42.26	42.40	42.41	42.51	42.87						

SEZIONE N.: 4

DIST. PROG.: 60.00

S STERRO	m²	3.20
R RIPORTO	m²	1.88
C STRATO DI BASE	m²	0.87
D STRATO DI FONDAZ.	m²	2.06
E SUPER COMPATTATO	m²	3.52
F FOSSO DI GUARDIA	m²	1.75
ST STERRO	m²	10.84
a STRATO DI USURA	m	8.00
b BINDER	m	8.00
v TERRENO VEGETALE	m	3.53

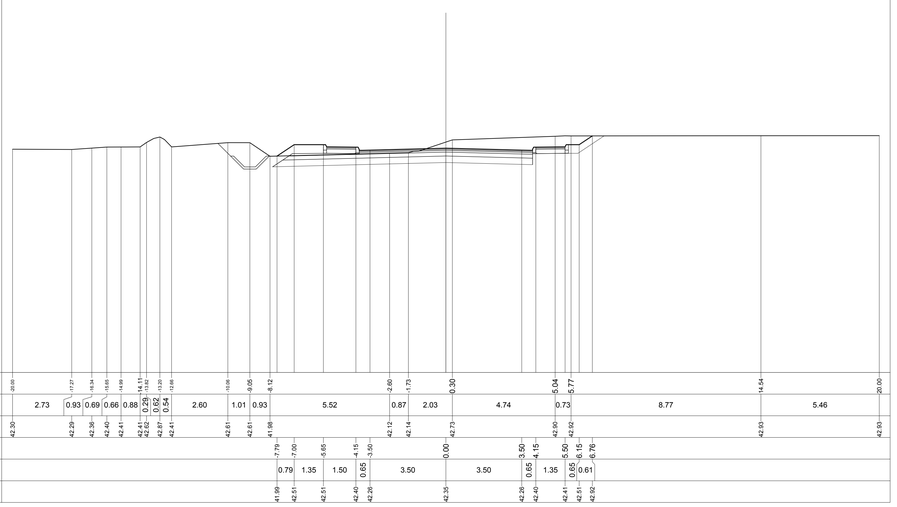

PROGRESSIVE TERRENO	20.00	17.27	16.34	15.65	14.99	14.61	13.97	13.20	12.68	10.58	9.05	8.12	2.60	1.73	0.30	5.04	5.77	14.54	20.00						
PARZIALI TERRENO		2.73	0.93	0.69	0.66	0.88	0.29	0.62	0.54	2.60	1.01	0.93	5.52	0.87	2.03	4.74	0.73	8.77	5.46						
QUOTE TERRENO	42.30	42.29	42.36	42.40	42.41	42.45	42.47	42.87	42.41	42.61	42.61	41.98		42.12	42.14	42.73		42.90	42.92	42.93	42.93				
PROGRESSIVE PROGETTO												7.79	7.00	5.65	4.15	3.50	0.00	3.50	4.15	5.50	6.15	6.76			
PARZIALI PROGETTO												0.79	1.35	1.50	0.65	3.50		3.50	0.65	1.35	0.65	0.61			
QUOTE PROGETTO												41.99	42.51	42.51	42.40	42.26	42.35		42.26	42.40	42.41	42.51	42.92		

KEY-PLAN

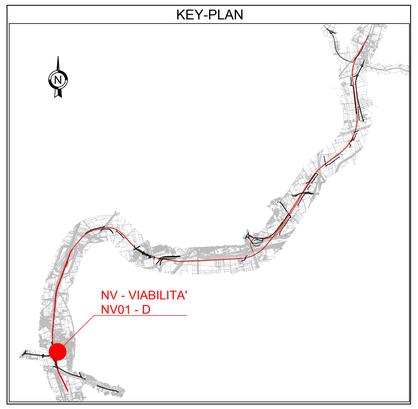

COMMITTENTE:

RFI RETE FERROVIARIA ITALIANA
GRUPPO FERROVIE DELLO STATO ITALIANE

DIREZIONE LAVORI:

ITALFERR
GRUPPO FERROVIE DELLO STATO ITALIANE

APPALTATORE: MANDATARIA: salini impregilo — MANDANTE: ASTALDI

PROGETTAZIONE: MANDATARIA: SYSTRA — MANDANTI: SOTECNI SYSTRA GROUP — ROCKSOIL S.p.A. CONSULENZA E ASSISTENZA TECNICA Del Gruppo della SOTECNI/SYSTRA

PROGETTO ESECUTIVO

LINEA FERROVIARIA NAPOLI - BARI, TRATTA NAPOLI-CANCELLO,

IN VARIANTE TRA LE PK 0+000 E PK 15+585, INCLUSE LE OPERE ACCESSORIE,

NELL'AMBITO DEGLI INTERVENTI DI CUI AL D.L. 133/2014, CONVERTITO IN LEGGE 164 / 2014

DISEGNO

NV - NUOVA VIABILITA'

NV01 - STAZIONE DI CASALNUOVO

VIABILITA' FERMATA CASALNUOVO - TRATTO D

CORPO STRADALE

SEZIONI TRASVERSALI

APPALTATORE	PROGETTAZIONE	
DIRETTORE TECNICO Ing. M. PANISI	DIRETTORE DELLA PROGETTAZIONE Ing. P. CIANCI ORDINE INGEGNERI PROV. NAPOLI N. 12416	

COMMESSA	LOTTO	FASE	ENTE	TIPO DOC.	OPERA/DISCIPLINA	PROGR.	REV.	SCALA:
IF1M	00	E	ZZ	WA	NV01D0	001	A	1:100

Rev.	Descrizione	Redatto	Data	Verificato	Data	Approvato	Data	Autorizzato Data
A	EMISSIONE	MARGHERITE	26/04/18	MARTUSCELLI	26/04/18	PADK	26/04/18	MARGHERITE 26/04/18

File:IF1M.0.0.E.ZZ.WA.NV.01.D.0.001-A.DWG — n. Elab.: