






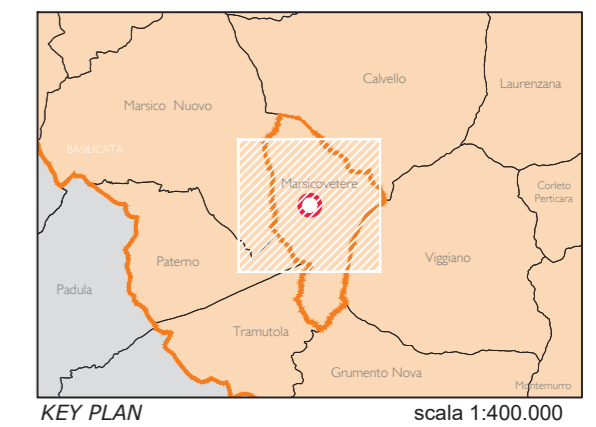


**LEGENDA**

-  Limiti comunali
  -  Area Cluster
  -  6210(\*): Formazioni erbose secche seminaturali e facies coperte da cespugli su substrato calcareo (Festuco-Brometalia) (\*stupenda fioritura di orchidee)
  -  8210: Pareti rocciose calcaree con vegetazione casmofitica
  -  91M0: Foreste Pannonico-Balcaniche di cerro e rovere
  -  9180(\*): Foreste di versanti, ghiaioni e valloni del Tilio-Acerion
  -  9210(\*): Faggeti degli Appennini con Taxus e Ilex
- (\*): habitat prioritario

Fonte: Geoportale Regione Basilicata



ORDINE DEGLI INGEGNERI - TERAMO  
**986** DI MICHELE dott. CESARE  
 INGEGNERE

EX-DE	00	02/2018	Emissione per Enti	PROGER	ENIPROGETTI	ENIPROGETTI	ENI	ENI
Validity Status	Revision Number	Date	Description	Vendor Approved	Contractor Verified	Contractor Approved	Company Checked	Company Approved
Revision Index				Project Name		Company Document ID		
Company Logo and Business Name				CONCESSIONE DI COLTIVAZIONE "VAL D'AGRI" Progetto di perforazione e messa in produzione del Pozzo ALLI 5		SIME_AMB_01_22		
Contractor Logo and Business Name				Contractor Document ID		Job N.		
Vendor Logo and Business Name				Vendor Document ID		Contract N.		
Facility and Sub Facility Name				Order N.		Scale		
STUDIO DI IMPATTO AMBIENTALE				-		1:25.000		Sheet of Sheets
Document Title				-		-		1/1
ALLEGATO A CARTA DEGLI HABITAT				Supersedes N.		Superseded by N.		
				Plant Area		Plant Unit		