




LEGENDA

-  Punto Campionamento Acque superficiali (Fase 1; Fase 2; Fase 3; Fase 4; Fase 5)\*
-  Area cluster SE1-CF7
-  Area rilievo idrogeologico

\* FASI TEMPORALI

- Fase 1 - prima dell' inizio lavori
- Fase 2 - cantierizzazione e perforazione
- Fase 3 - prove di produzione
- Fase 4 - produzione
- Fase 5 - chiusura pozzo

 <b>eni s.p.a.</b> Distretto Meridionale					
Progetto					
<b>Piano di monitoraggio ambientale</b> <b>Area Cluster Sant'Elia 1 - Cerro Falcone 7</b>					
Oggetto					
-					
Tavola					
<b>Punti di monitoraggio acque superficiali</b>					
Documento		Allegato		Scala	
SIME_AMB_06_122		06		1:25.000	
 					
5	Agosto 2015	Emissione	HPC - Proger	ENI	ENI
REV	DATA	DESCRIZIONE	PREPARATO	VERIFICATO	APPROVATO