





LEGENDA

-  Limiti comunali
-  Area Cluster
-  Art. 136 - Area montuosa del sistema Sellata Volturino (v.codvin 170013)
-  Fasce di rispetto fluviale




Fonte: Ministero dei Beni e delle Attività Culturali e del Turismo - Sitap



KEY PLAN

scala 1:400.000

ORDINE DEGLI INGEGNERI - TERAMO  
 986 DI MICHELE dott. CESARE  
 INGEGNERE

EX-DE	00	02/2018	Emissione per Enti	PROGER	ENIPROGETTI	ENIPROGETTI	ENI	ENI
Validity Status	Revision Number	Date	Description	Vendor Approved	Contractor Verified	Contractor Approved	Company Checked	Company Approved
Revision Index								
Company Logo and Business Name  <b>Eni S.p.A.</b> Distretto Meridionale				Project Name CONCESSIONE DI COLTIVAZIONE "VAL D'AGRI" Progetto di perforazione e messa in produzione del Pozzo ALLI 5		Company Document ID <b>SIME_AMB_01_22</b> Job N.		
Contractor Logo and Business Name  <b>progetti</b>						Contractor Document ID -		
Vendor Logo and Business Name  <b>PROGER</b> Certificata UNI EN ISO 9001:2015 Certificata UNI EN ISO 14001:2015 Certificata BS OHSAS 18001:2007						Vendor Document ID -		
Facility and Sub Facility Name STUDIO DI IMPATTO AMBIENTALE				Order N.		Scale <b>1:10.000</b>		Sheet of Sheets 1/1
Document Title <b>ALLEGATO 2.7 CARTA DEI VINCOLI PAESAGGISTICI (D.LGS. 42/2004)</b>				Supersedes N.		Superseded by N.		Plant Unit
				Plant Area		Plant Unit		