





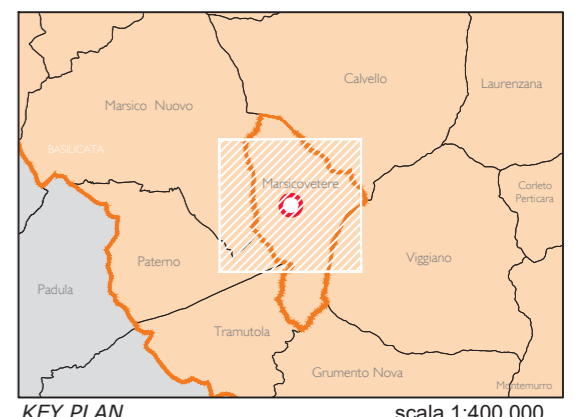


LEGENDA

-  Limiti comunali
-  Area Cluster
-  SIC IT9210205 "Monte Volturino"
-  SIC IT9210180 "Monte della Madonna di Viggiano"
-  ZPS IT9210270 "Appennino Lucano - Monte Volturino"
-  IBA 141 "Val d'Agri"

Fonte: Ministero dell'Ambiente e della Tutela del Territorio e del Mare



KEY PLAN scala 1:400.000

ORDINE DEGLI INGEGNERI - TERAMO
 986 DI MICHELE dott. CESARE
 INGEGNERE

EX-DE	00	02/2018	Emissione per Enti	PROGER	ENIPROGETTI	ENIPROGETTI	ENI	ENI
Validity Status	Revision Number	Date	Description	Vendor Approved	Contractor Verified	Contractor Approved	Company Checked	Company Approved
Revision Index				Project Name		Company Document ID		
Company Logo and Business Name				CONCESSIONE DI COLTIVAZIONE "VAL D'AGRI" Progetto di perforazione e messa in produzione del Pozzo ALLI 5		SIME_AMB_03_33		
Contractor Logo and Business Name				Contractor Document ID		Contract N.		
Vendor Logo and Business Name				Vendor Document ID		Order N.		
Facility and Sub Facility Name				Scale		Sheet of Sheets		
RELAZIONE PAESAGGISTICA				1:25.000		1/1		
Document Title				Supersedes N.		Superseded by N.		
ALLEGATO 2.6 CARTA DEI SITI RETE NATURA 2000 E DELLE IBA				Plant Area		Plant Unit		