

COROGRAFIA




Il presente disegno e' di proprieta' aziendale - La Societa' tutelera i propri diritti a termine di legge.

0	22/06/2018	EMISSIONE PER PERMESSI	L. GAUDENZI	H.D. AIUDI	H.D. AIUDI
INDICE	DATA	REVISIONI	ELABORATO	VERIFICATO	APPROVATO
		PROGETTISTA		Dis. 00-DT-D-5201	
				Fg. 1 di 5	
<p>Met. Mestre - Trieste tratto Silea - Gonars DN 400 (16''), DP 75 bar</p>			ALLEGATO 2		
<p>Alternative di tracciato Attraversamento biotopo "Paludi del Corno"</p>			INDICE	0	
			Scala	1:10000	
			Sostituisce il	.....	
			Sostituito dal	.....	

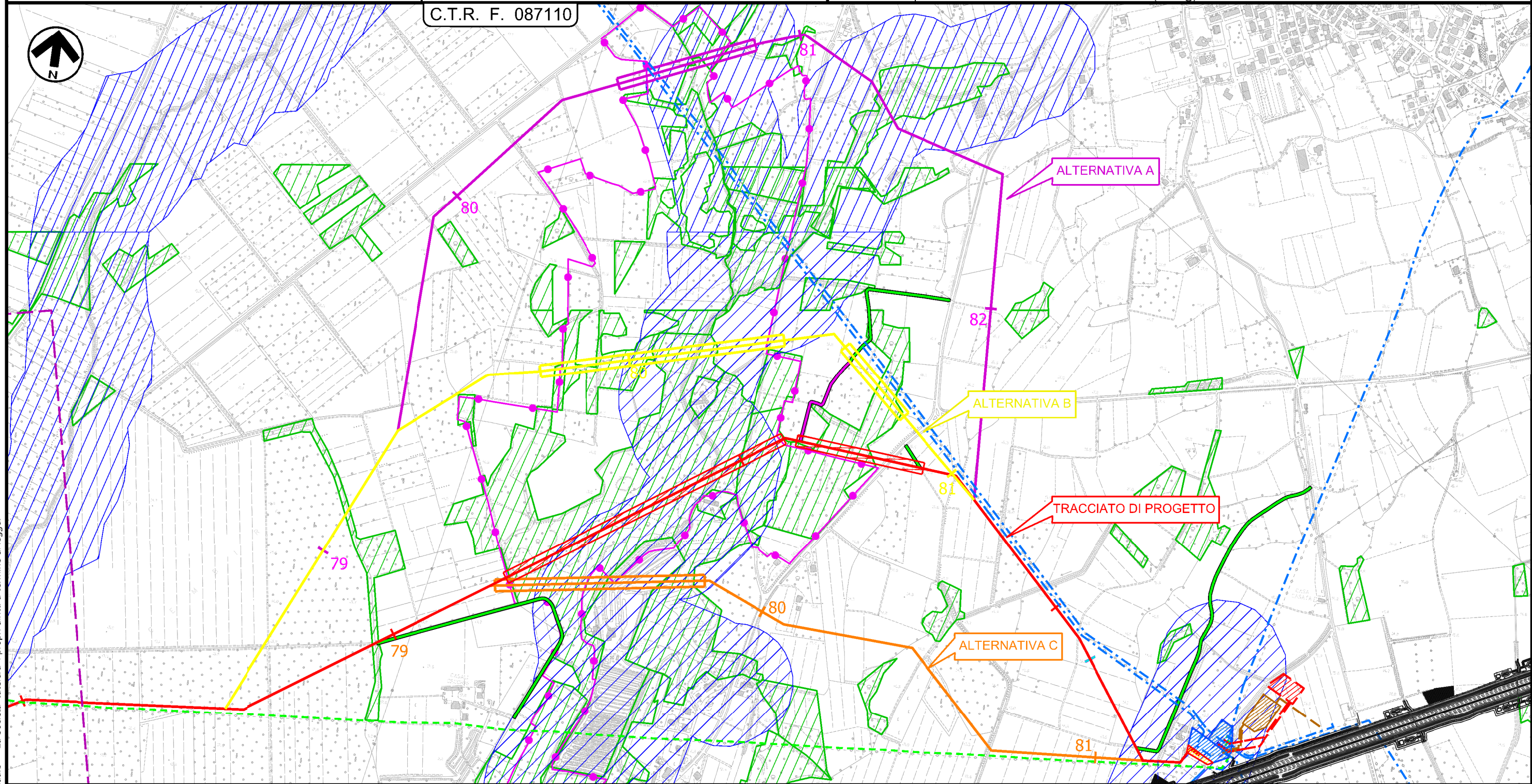


Strumenti di tutela e pianificazione nazionale - Alternative di tracciato  
Attraversamento biotopo "Paludi del Corno"

SIMBOLOGIA TEMATICA

-  Siti di importanza comunitaria (92/43/CEE) Rete Natura 2000
-  Fiumi, torrenti e corsi d'acqua (lett. c) iscritti agli elenchi previsti dal T.U. approvato con R.D.1775 e relative sponde per una fascia di 150 m
-  Territori ricoperti da foreste e boschi, ancorche' percorse dal fuoco, e quelli sottoposti a vincolo di rimboschimento (lett. g)

C.T.R. F. 087110



78 79 80 81 81+620

PORPETTO

GONARS

PORPETTO

GONARS

UDINE

Staz. L / R pig km 81+620

45870 / 11.1

Via Casali Cecchini




F. Corno

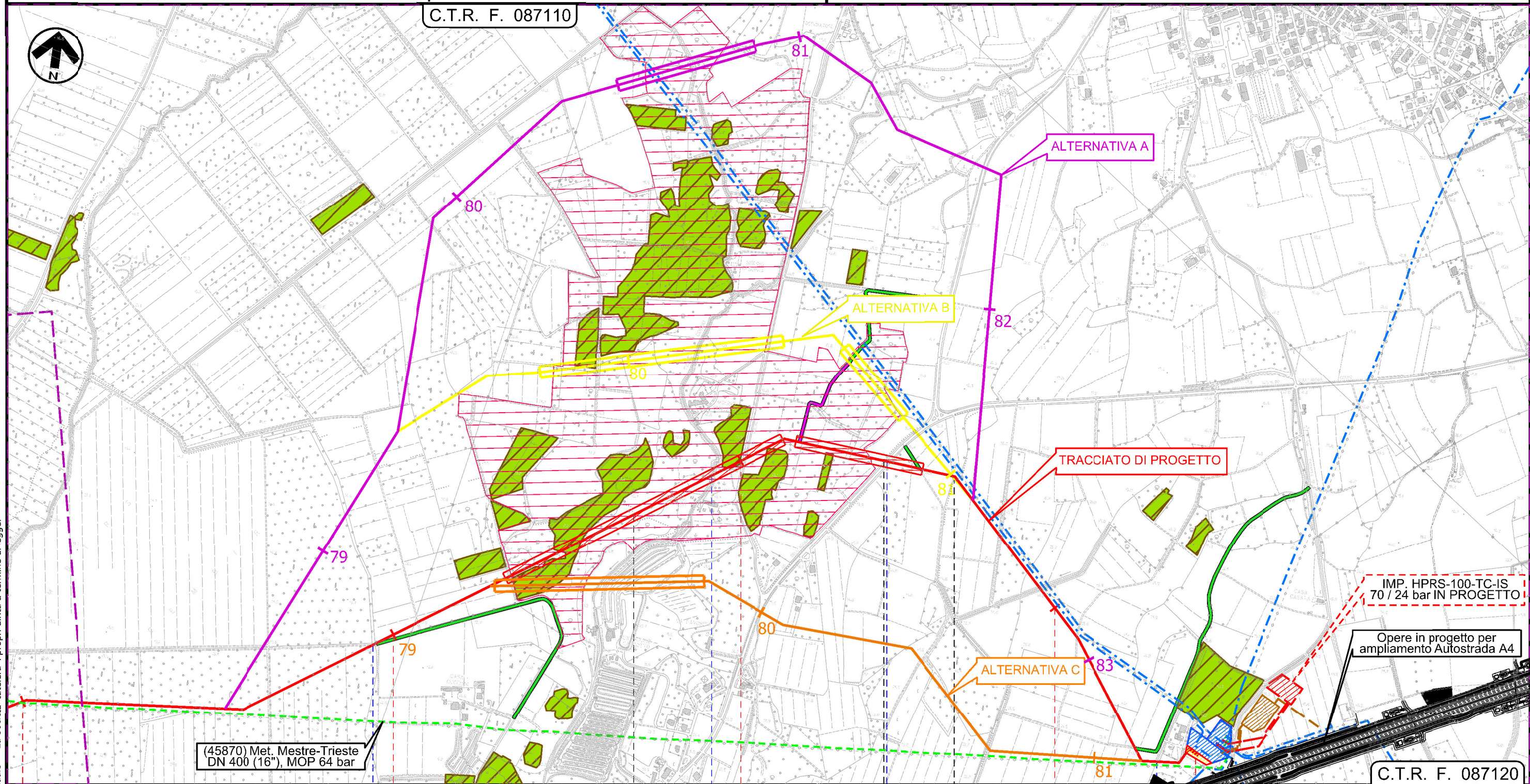
S.P. n.80

Fosso



SIMBOLOGIA TEMATICA

-  Biotopi (art. 4) Legge regionale 30 settembre 1996, n. 42
-  Prati stabili (Inventario) L.R. 9/2005 (Norme regionali per la tutela dei prati stabili naturali)
-  Prati stabili (Banca Dati) L.R. 9/2005 (Norme regionali per la tutela dei prati stabili naturali)



C.T.R. F. 087110

ALTERNATIVA A

ALTERNATIVA B

TRACCIATO DI PROGETTO

ALTERNATIVA C

IMP. HPRS-100-TC-IS  
70 / 24 bar IN PROGETTO

Opere in progetto per  
ampliamento Autostrada A4

(45870) Met. Mestre-Trieste  
DN 400 (16"), MOP 64 bar

C.T.R. F. 087120

78 79 80 81 81+620

PORPETTO

GONARS

PORPETTO

GONARS

UDINE

Staz. L / R pig km 81+620

45870 / 11.1

Via Casall Cecchini

F. Corno

S.P. n.80

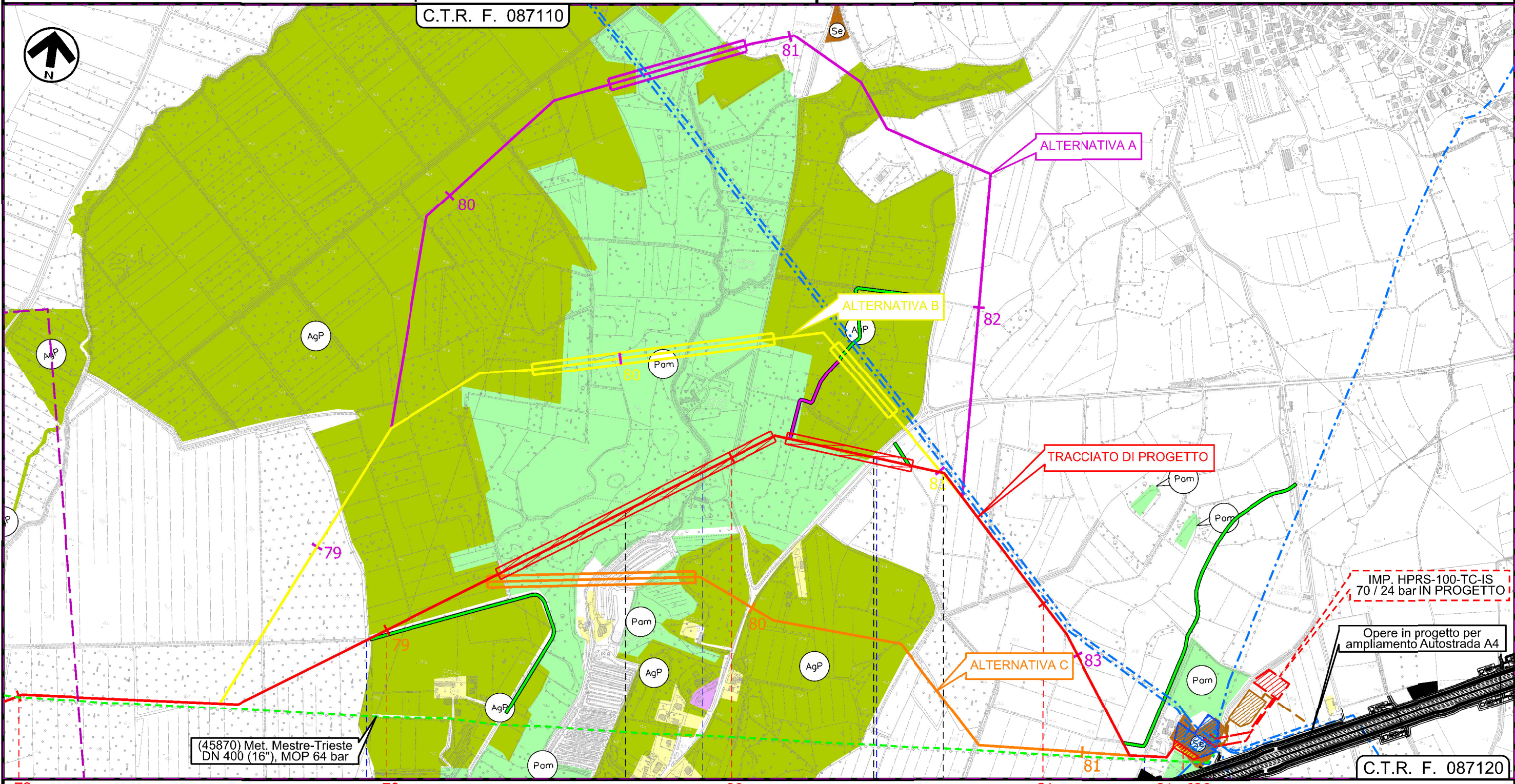
FOSSO

Il presente disegno e' di proprieta' aziendale - La Societa' tutelera' i propri diritti a termine di egge.



SIMBOLOGIA TEMATICA

- Zone agricole di interesse
- AgP** - A valenza paesaggistico e/o ambientale
- Bo** - Ambiti boschivi
- Zone vincolate e di rispetto
- Cl** - Cimiteriale
- PAm** - Di interesse paesaggistico e/o ambientale
- Ar** - Archeologico
- Zone agricole senza particolari prescrizioni
- Zone urbane
- Zone a prevalente funzione produttiva



(45870) Met. Mestre-Trieste  
DN 400 (16"), MOP 64 bar

C.T.R. F. 087120

78	79	80	81	81+620
PORPETTO	GONARS	PORPETTO	GONARS	
UDINE				
Via Casall Cecchini	F. Corno	S.P. n.80	FOSSO	Staz. L /R pig km 81+620
45870 / 11.1				

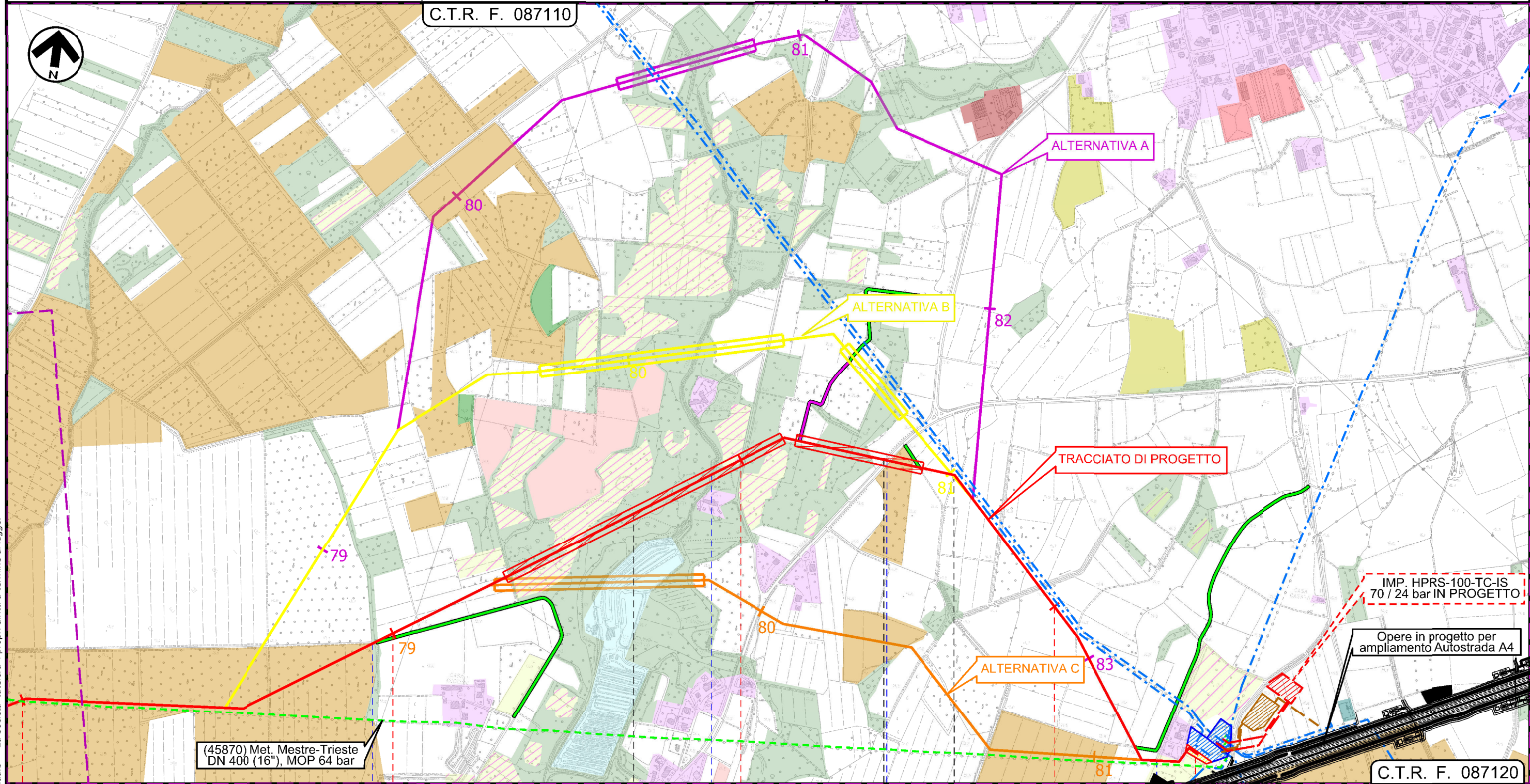
Il presente disegno e' di proprieta' aziendale - La Societa' tutelera' i propri diritti a termine di egge.



SIMBOLOGIA TEMATICA

- Arboricoltura da legno e altre colture permanenti
- Aree boscate
- Incolti e aree rimaneggiate
- Superfici a prato

- Prati Stabili secondo inventario FVG di cui alla L.R. n.9 del 29/04/05
- Vigneti e colture associate
- Aree urbane (aree residenziali, aree sportive, verde urbano/privato, aree ad accesso limitato)



C.T.R. F. 087110

ALTERNATIVA A

ALTERNATIVA B

TRACCIATO DI PROGETTO

ALTERNATIVA C

IMP. HPRS-100-TC-IS  
70 / 24 bar IN PROGETTO

Opere in progetto per  
ampliamento Autostrada A4

(45870) Met. Mestre-Trieste  
DN 400 (16"), MOP 64 bar

C.T.R. F. 087120

78 79 80 81 81+620

PORPETTO

GONARS

PORPETTO

GONARS

UDINE

Staz. L / R pig km 81+620

45870 / 11.1

Via Casall Cecchini

F. Corno

S.P. n.80

FOSSO

Il presente disegno e' di proprieta' aziendale - La Societa' tutelera' i propri diritti a termine di legge.