



COROGRAFIA

1	22/06/2018	AGGIORNAMENTO PER APPROFONDIMENTI SIA - EMISSIONE PER PERMESSI	G. CANNA	G.VECCHIO	L. GAUDENZI
0	01/12/2017	EMISSIONE PER PERMESSI	V.VACCARO	G.VECCHIO	H.D. AIUDI
INDICE	DATA	REVISIONI	ELABORATO	VERIFICATO	APPROVATO
  Rif.TFM: 011-PJM5-005-24-DT-D-5217			Dis.	24-DT-D-5217	
			Fg. 1 di 5		
Derivazione per Cividale DN 250 (10"), DP 64 bar			Comm.	NR/17157	
			INDICE	1	
UBICAZIONE AREE TEST PER MONITORAGGIO AMBIENTALE			Scala	1:10000	
			Sostituisce il	
			Sostituito dal	

Derivazione per Cividale DN 250 (10"), DP 64 bar

UBICAZIONE AREE TEST PER MONITORAGGIO AMBIENTALE

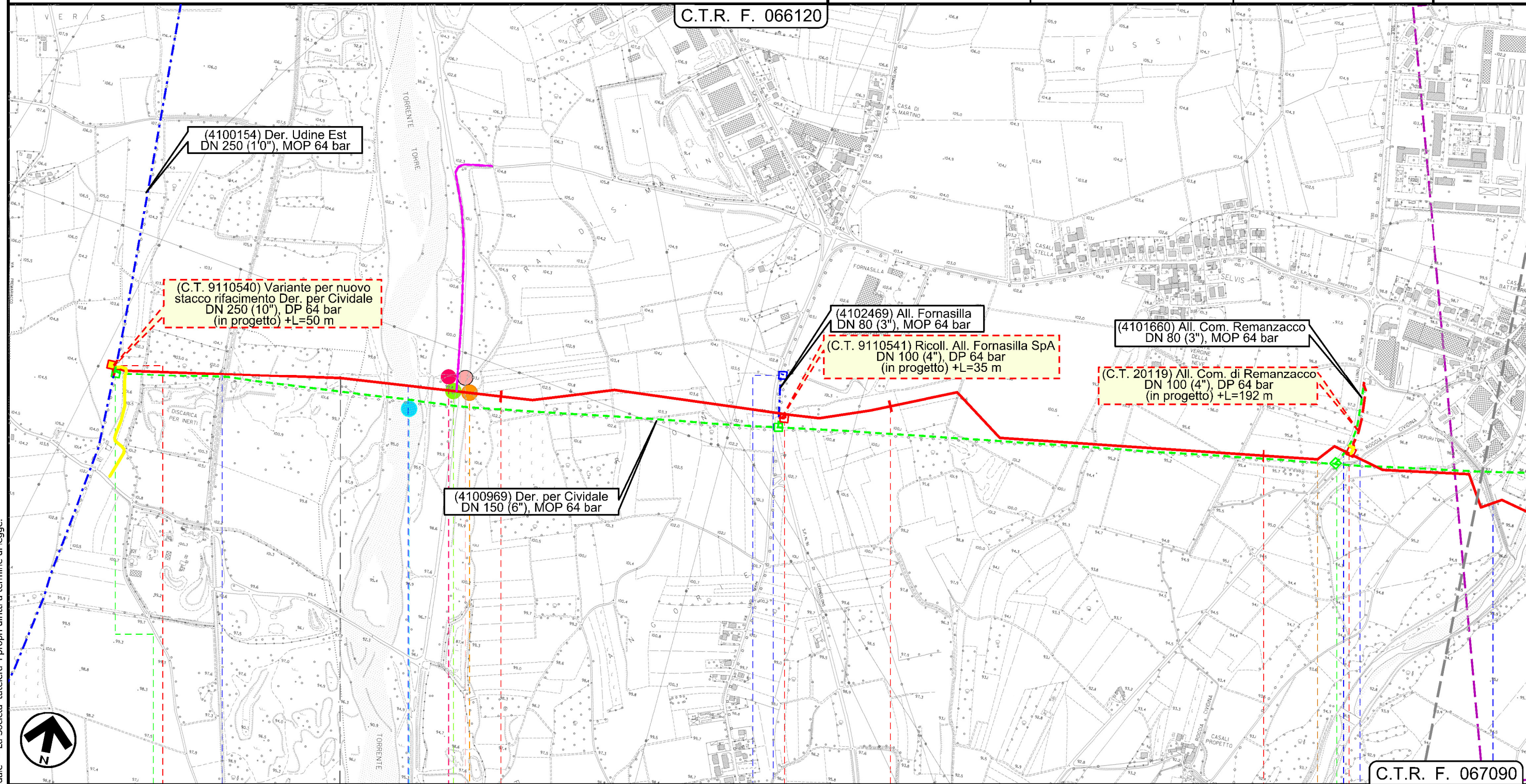
1	22/06/2018	AGG. PER APPROFOND. SIA - EMISSIONE PER PERMESSI	G. CANNA	G.VECCHIO	L. GAUDENZI
0	01/12/2017	EMISSIONE PER PERMESSI	V.VACCARO	G.VECCHIO	H.AIUDI
INDICE	DATA	REVISIONI	ELABORATO	VERIFICATO	APPROVATO
		PROGETTISTA	Dis. 24-DT-D-5217		
		Comm. NR/17157	Scala 1:10000		

Foglio
2
di 5
Scala
1:10000



Rif. TFM: 011-PJM5-005-24-DT-D-5217

C.T.R. F. 066120



C.T.R. F. 067090

0+000

1

2

3

PRADAMANO

REMANZACCO

UDINE

4101660/1

4100154 / 8.2
4100969 / 1

PIDI-TC n.1 km 0+000

4102469/1

PIDS 1/A

PIDA 1 / B

PIL n.2 km 3+235

Strada comunale San Gottardo
Argine Fiume Torre

Torrente Torre

S.P. n 96

via Cavaliere Gino Tonutti
Roggia Cividina
Canale depuratore

AS 02

SUO 02

RUM 02


VEG 02

FAU 02

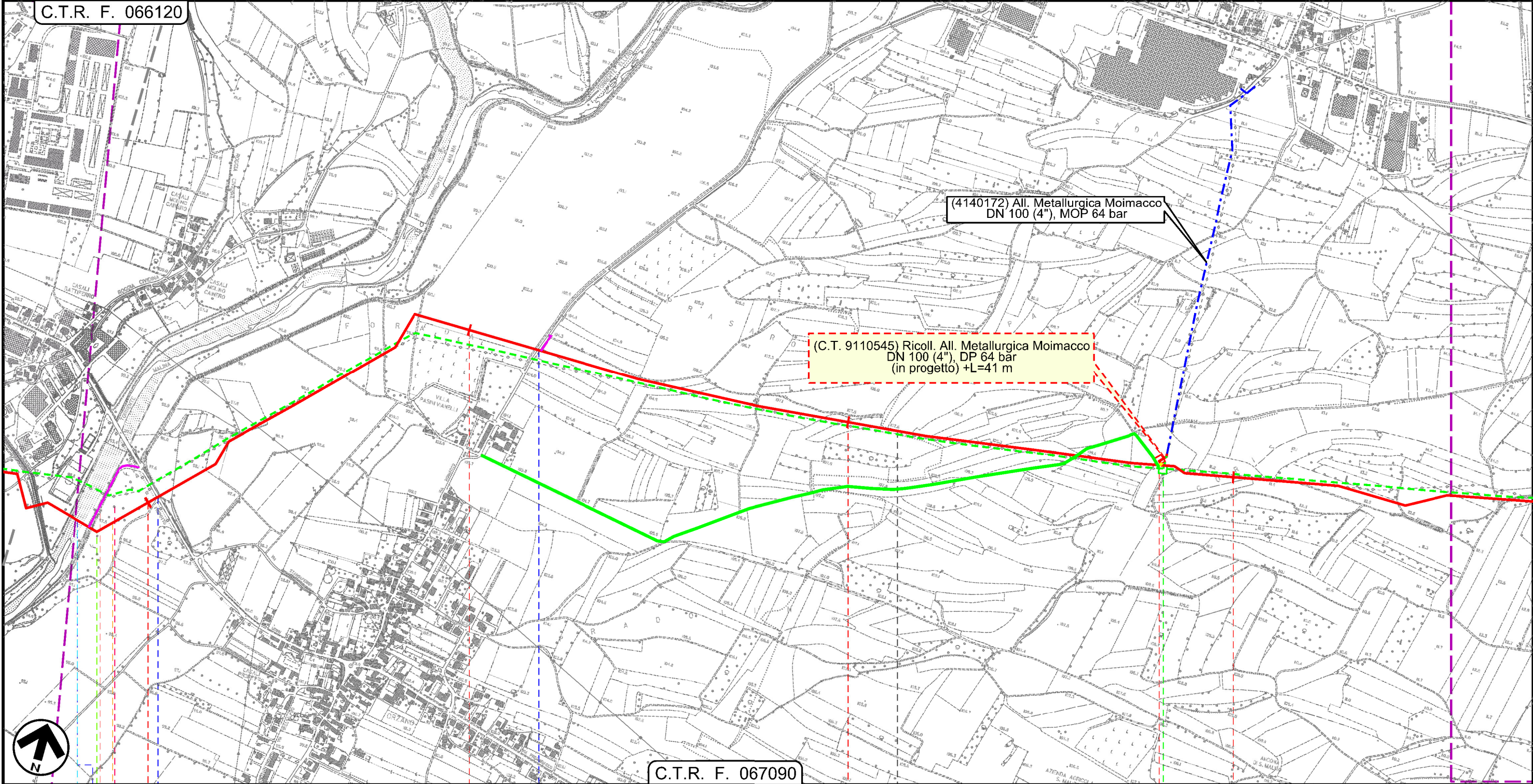
Il presente disegno e' di proprieta' aziendale - La Societa' tutelera' i propri diritti a termine di legge.

Derivazione per Cividale
DN 250 (10"), DP 64 bar

UBICAZIONE AREE TEST PER MONITORAGGIO AMBIENTALE

1	22/06/2018	AGG. PER APPROFOND. SIA - EMISSIONE PER PERMESSI	G. CANNA	G.VECCHIO	L. GAUDENZI
0	01/12/2017	EMISSIONE PER PERMESSI	V.VACCARO	G.VECCHIO	H.AIUDI
INDICE	DATA	REVISIONI	ELABORATO	VERIFICATO	APPROVATO
			PROGETTISTA 		
			Dis.	24-DT-D-5217	
			Comm.	NR/17157	
			Rif. TFM: 011-PJM5-005-24-DT-D-5217		

Foglio
3
di 5
Scala
1:10000



C.T.R. F. 066120

C.T.R. F. 067090

REMANZACCO

UDINE

PREMARIACCO

Torrente Malina ● S. P. n 48 ● via Orzano

 PIDS 2/A  4140172 / 1

AS 03

SUO 03

RUM 03

VEG 03

FAU 03

Il presente disegno e' di proprieta' aziendale - La Societa' tutelera' i propri diritti a termine di legge.

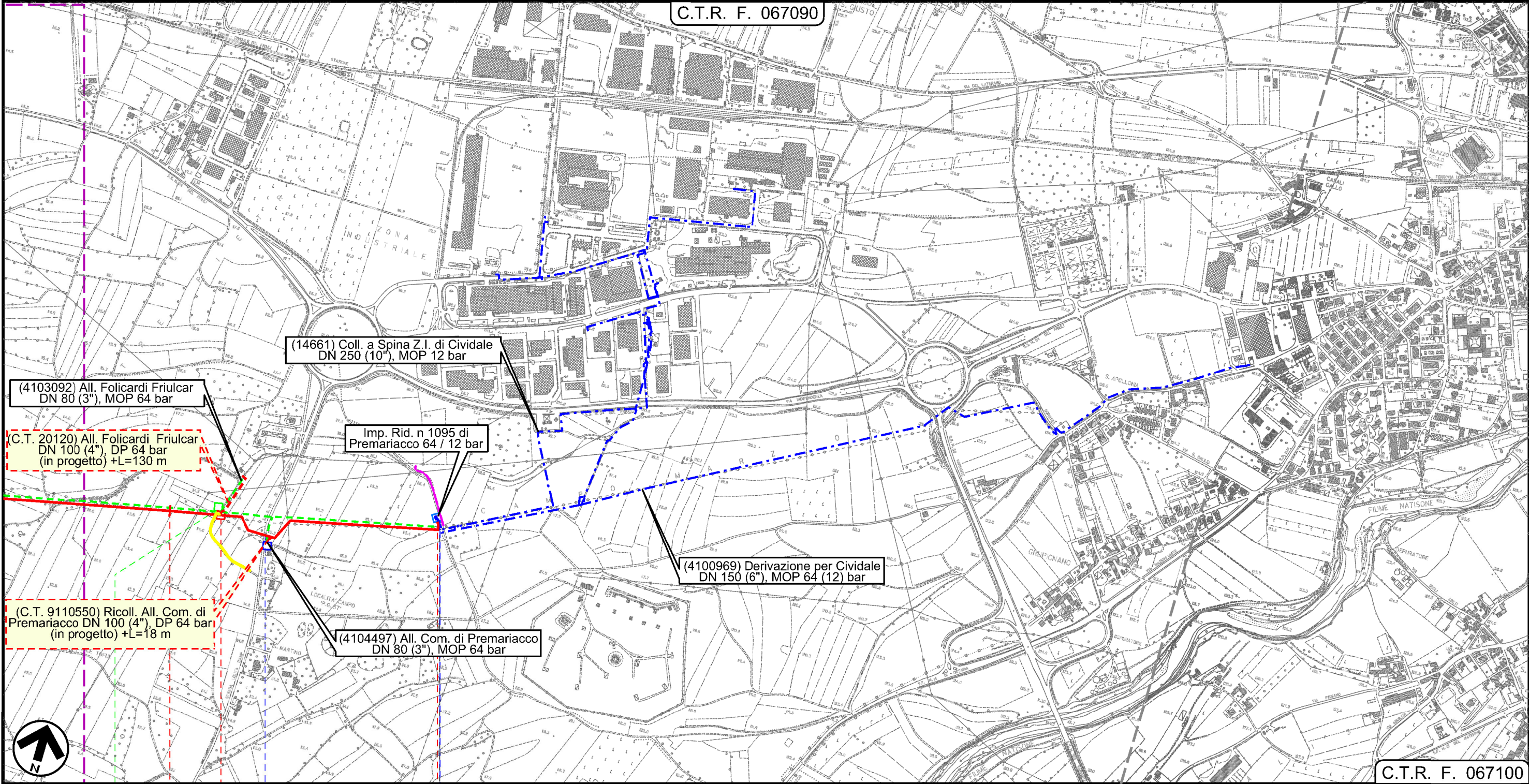
Derivazione per Cividale DN 250 (10"), DP 64 bar

UBICAZIONE AREE TEST PER MONITORAGGIO AMBIENTALE

1	22/06/2018	AGG. PER APPROFOND. SIA - EMISSIONE PER PERMESSI	G. CANNA	G.VECCHIO	L. GAUDENZI
0	01/12/2017	EMISSIONE PER PERMESSI	V.VACCARO	G.VECCHIO	H.AIUDI
INDICE	DATA	REVISIONI	ELABORATO	VERIFICATO	APPROVATO
			PROGETTISTA 		
			Dis.	24-DT-D-5217	
			Comm.	NR/17157	
			Rif. TFM: 011-PJM5-005-24-DT-D-5217		

Foglio
4
di 5
Scala
1:10000

C.T.R. F. 067090



C.T.R. F. 067100

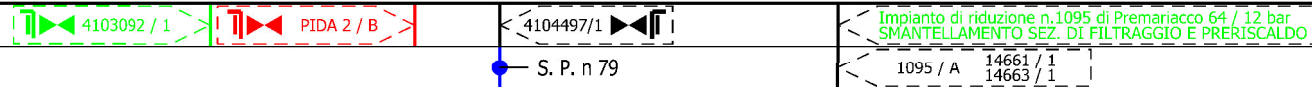
8

8+760

PREMARIACCO

CIVIDALE DEL FRIULI

UDINE



Il presente disegno e' di proprieta' aziendale - La Societa' tutelera' i propri diritti a termine di legge.

Derivazione per Cividale
DN 250 (10"), DP 64 bar


















UBICAZIONE AREE TEST PER MONITORAGGIO AMBIENTALE

1	22/06/2018	AGG. PER APPROFOND. SIA - EMISSIONE PER PERMESSI	G. CANNA	G.VECCHIO	L. GAUDENZI
0	01/12/2017	EMISSIONE PER PERMESSI	V.VACCARO	G.VECCHIO	H.AIUDI
INDICE	DATA	REVISIONI	ELABORATO	VERIFICATO	APPROVATO
			PROGETTISTA  Rif. TFM: 011-PJM5-005-24-DT-D-5217		
			Dis.	24-DT-D-5217	
			Comm.	NR/17157	



Foglio
5
di 5
Scala
1:10000

LEGENDA










SIMBOLOGIA CARTOGRAFICA

	Metanodotto in progetto		Altre condotte di terzi
	Altro Metanodotto in progetto		Gallerie, Tunnel, Mini-Microtunnel, Raise Boring e T.O.C.
	Metanodotti in esercizio		Impianti di linea in progetto
	Metanodotti da porre fuori esercizio e recuperare		Impianti di linea su rete in esercizio
	Metanodotto di altro progetto		Impianti di linea da porre fuori esercizio e recuperare
	Aree impianti stacco-terminale in progetto		Strade di accesso provvisorio
	Aree impianti stacco-terminale esistenti		Strada di accesso all'impianto
	Aree impianti di altro progetto		Adeguamento strade esistenti
			Limite sovrapposizione fogli



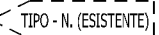


SIMBOLOGIA MONITORAGGIO AMBIENTALE

-  Punto di monitoraggio livello piezometrico
-  Punto di monitoraggio acque superficiali
-  Punto di monitoraggio suolo
-  Punto di monitoraggio rumore
-  Punto di monitoraggio vegetazione e flora
-  Punto di monitoraggio fauna

SIMBOLOGIA MECCANICA

	Punto di intercettazione di linea (P.I.L.)
	Punto di intercettazione di derivazione importante (P.I.D.I.)
	Punto di intercettazione di derivazione semplice con stacco da P.I.L. (P.I.D.S.)
	Punto di intercettazione e derivazione semplice con stacco da Linea (P.I.D.S.)
	Punto di intercettazione con discaggio di allacciamento (P.I.D.A.)
	Punto predisposto per il discaggio di allacciamento (P.P.D.A.)
	Punto di sezionamento elettrico terminale (P.S.E.T.)
	Stazione predisposta per lancio e ricevimento PIG
	Impianto di riduzione/ regolazione della pressione

Il presente disegno e' di proprieta' aziendale - La Societa' tutelera' i propri diritti a termine di legge.

Progressiva chilometrica	N.
Comuni	
Province	
Impianti in progetto	 TIPO - N. - Progr. km (IN PROGETTO)  TIPO - N. (IN PROGETTO)  TIPO - N. (ESISTENTE)  TIPO - N. (DA DISMETTERE)
Attraversamenti	 TIPOLOGIA ATTRAVERSATA (SS n. ##, corso d'acqua, ferrovia, ecc.)
Monitoraggio ambiente idrico sup.	AS 0X
Monitoraggio suolo	SUO 0X
Monitoraggio rumore	RUM 0X
Monitoraggio vegetazione	VEG 0X
Monitoraggio Fauna	FAU 0X