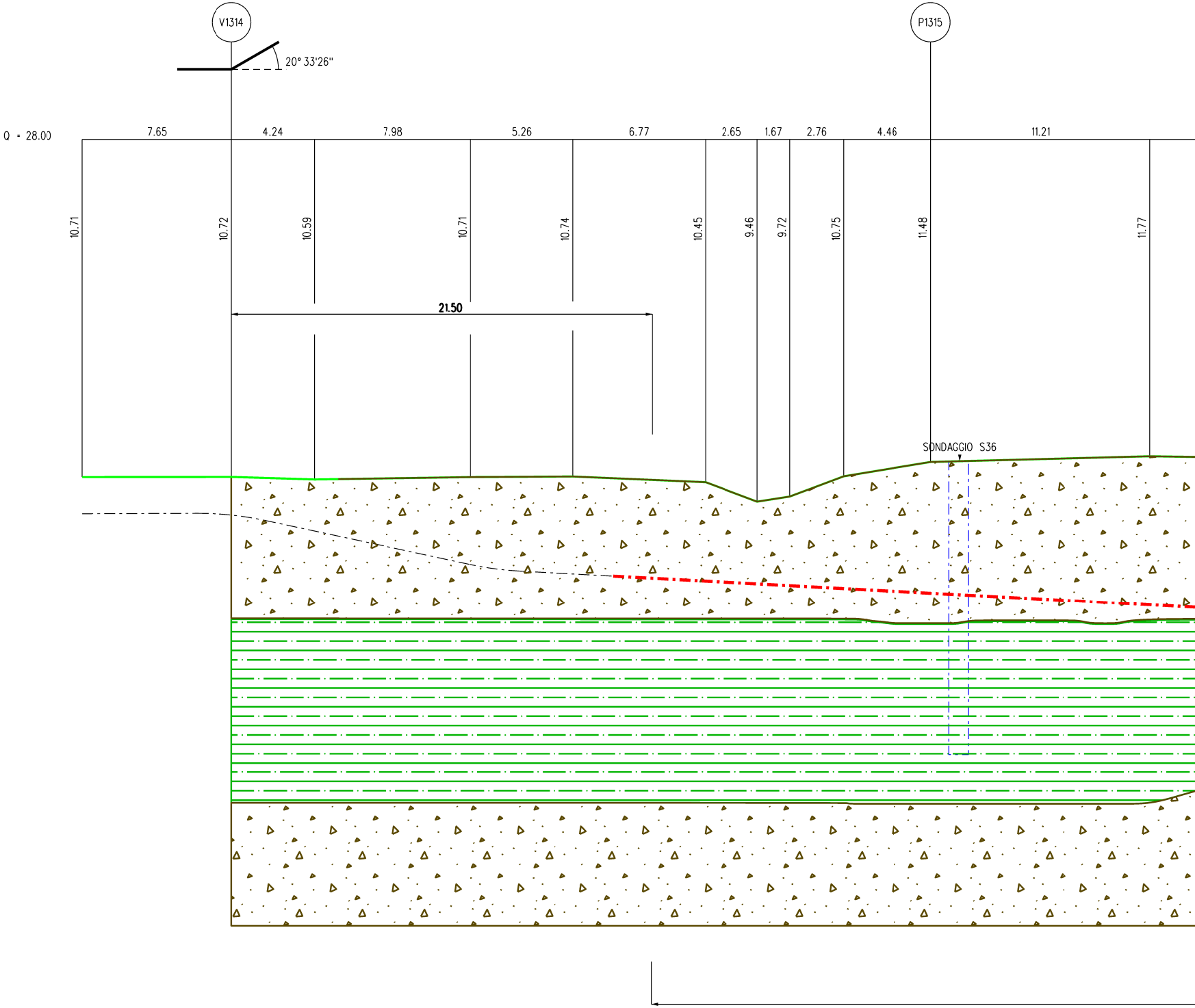
V1314
20° 33'26"
P1315
Q = 28.00
7.65
4.24
7.98
5.26
6.77
2.65
1.67
2.76
4.46
11.21
10.71
10.72
10.59
10.71
10.74
10.45
9.46
9.72
10.75
11.48
11.77
21.50
SONDAGGIO S36

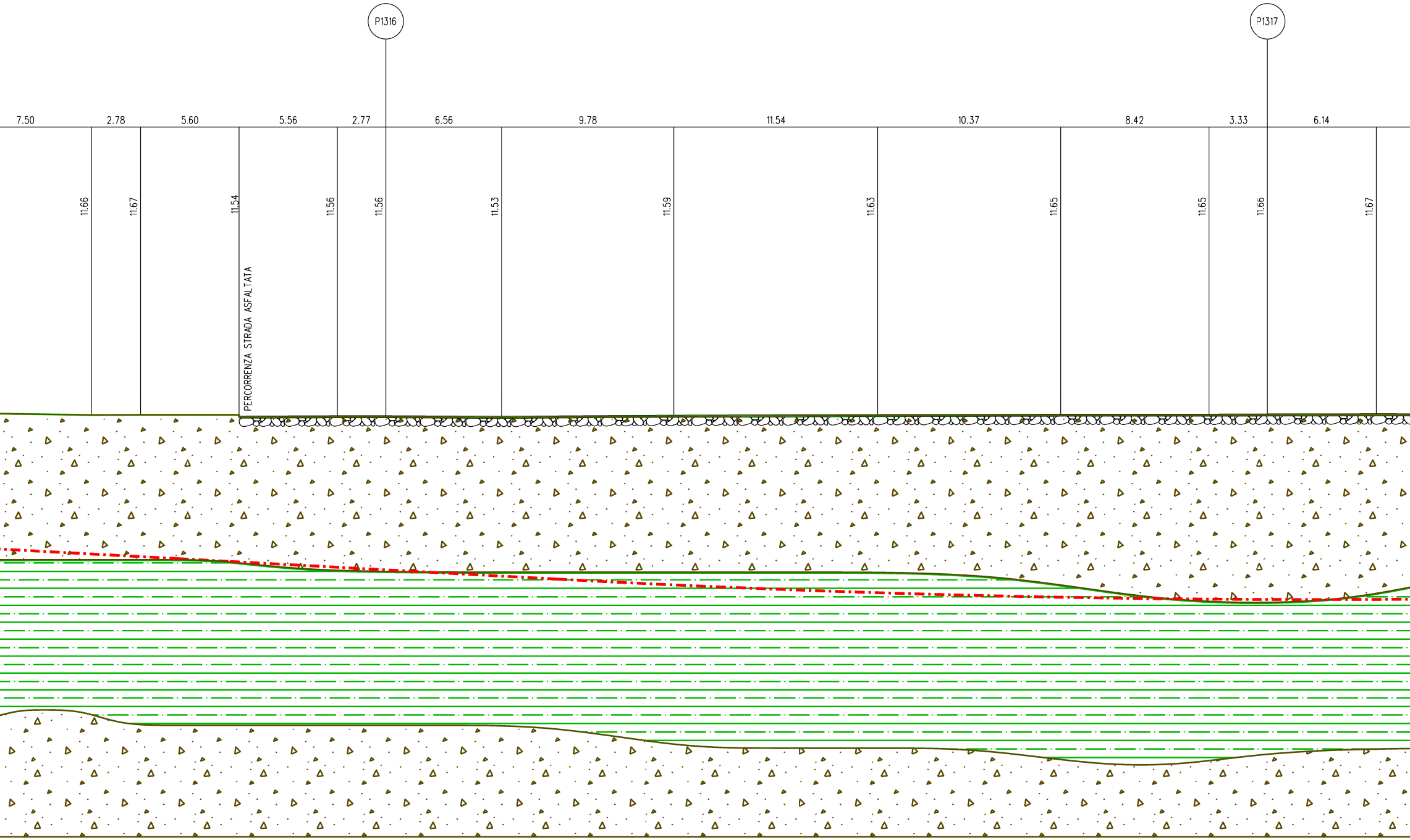
P1316
P1317
7.50
2.78
5.60
5.56
2.77
6.56
9.78
11.54
10.37
8.42
3.33
6.14
11.66
11.67
11.54
11.56
11.56
11.53
11.59
11.63
11.65
11.65
11.66
11.67
PERCORRENZA STRADA ASFALTATA

TRENCHLESS L=198.00 m

SEZIONE A - B scala 1:200

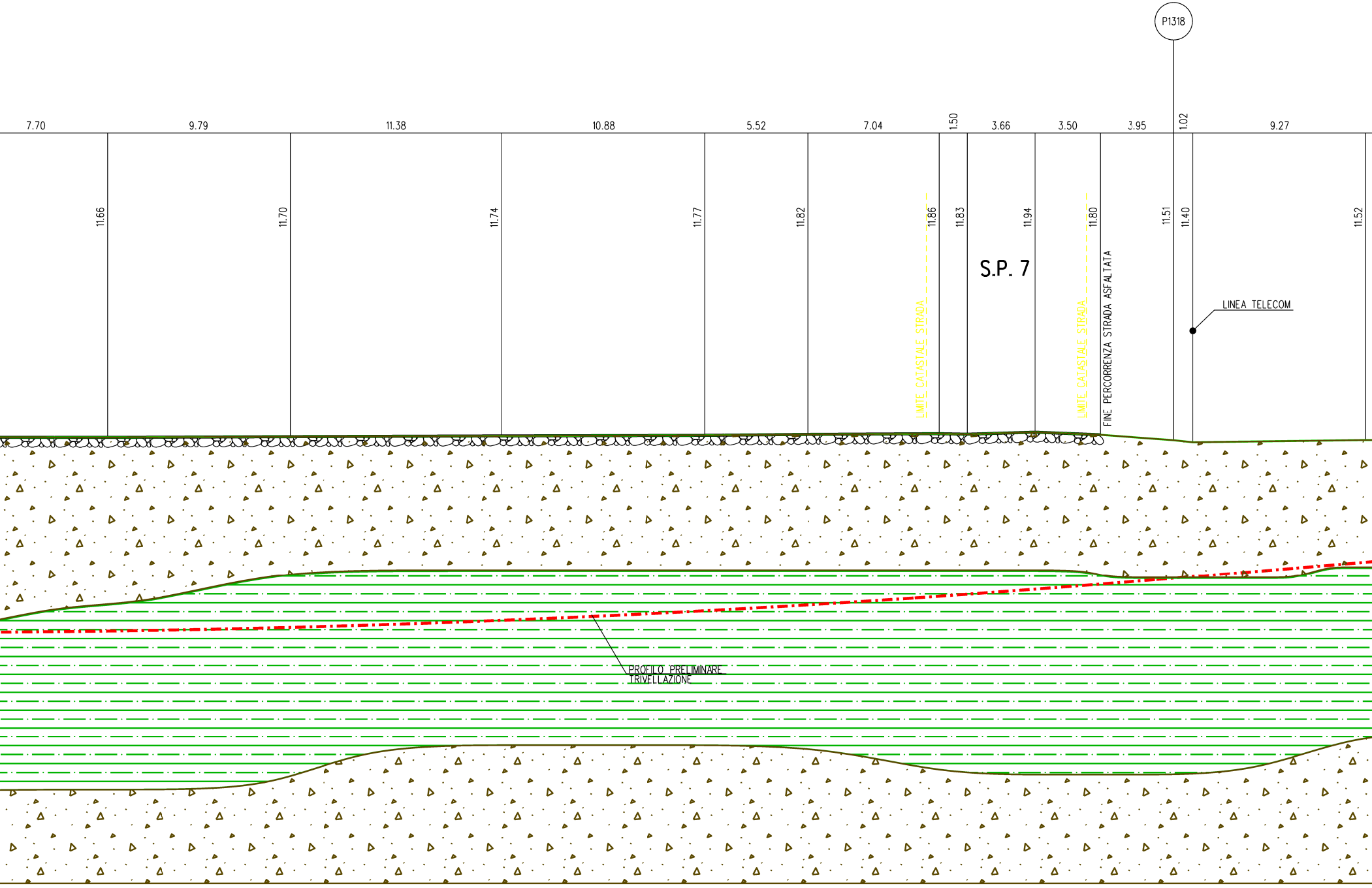
P1318
7.70
9.79
11.38
10.88
5.52
7.04
1.50
3.66
3.50
3.95
1.02
9.27
11.66
11.70
11.74
11.77
11.82
11.86
11.83
11.94
11.80
11.51
11.40
11.52
S.P. 7
LIMITE CATASTALE STRADA
LIMITE CATASTALE STRADA
FINE PERCORRENZA STRADA ASFALTATA
LINEA TELECOM
PROFILO PRELIMINARE TRIVELLAZIONE

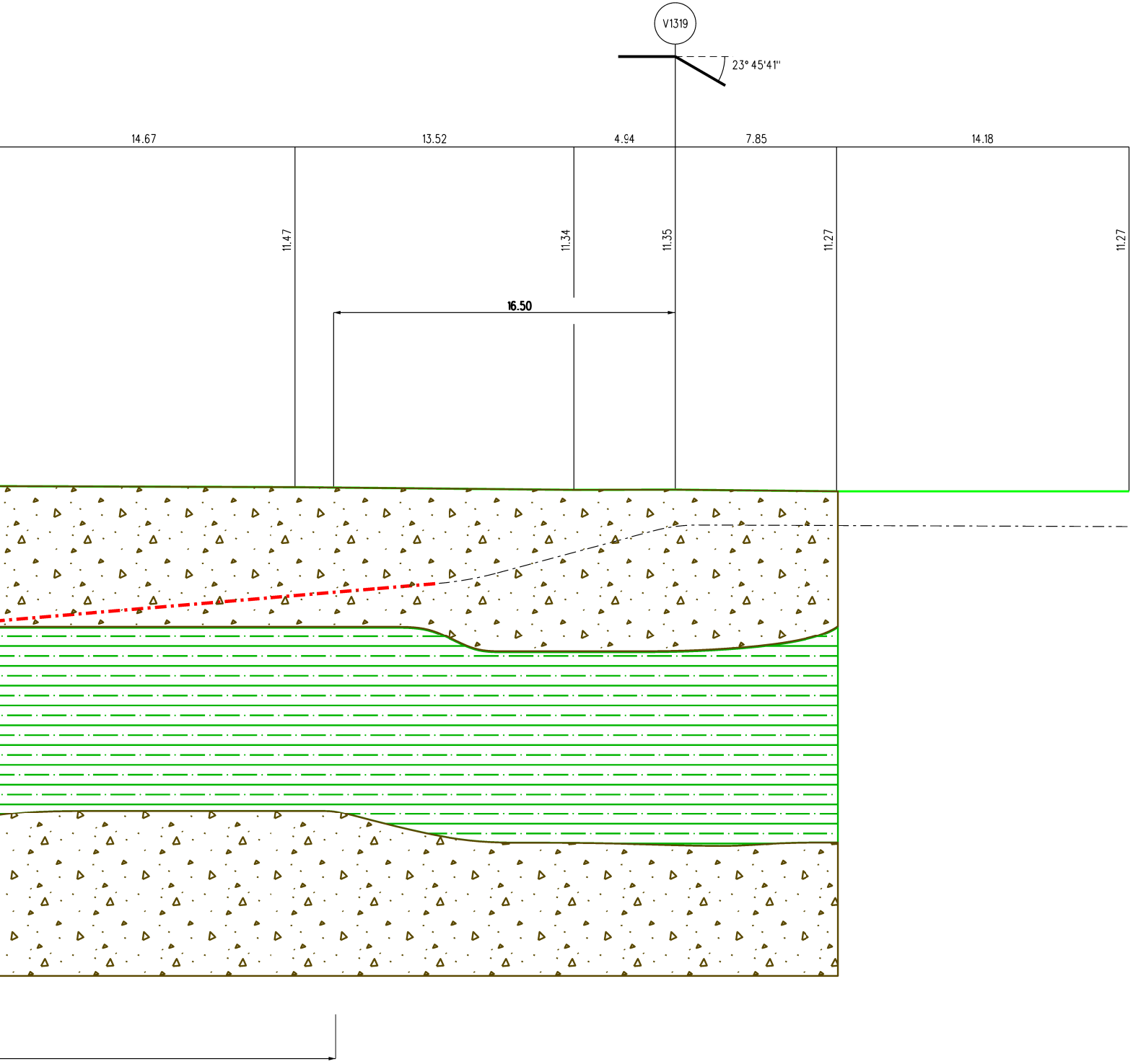
V1319
23° 45'41''
14.67
13.52
4.94
7.85
14.18
11.47
11.34
11.35
11.27
11.27
16.50

Sondaggio

S36

Verbale accettazione	
Progetto	*Rifacime* *ed opere*
Committente	*Techfen*
Località	
Comune	
Deposito cassette	
Note/ anomalie	


Data
Tipo corona
Tipo carotiere
Metodo perforaz.
Condiz.
Piezometro
Falda (m p.c.)
Data
Inclinom.
Down hole
Cross hole
Riv. (ϕ)
Cassette
Manovre
Prof. dal p.c. (m)
Colonna stratigrafica
Widia ϕ 101 mm
Semplice 101 mm
Carotaggio continuo a circ. diretta di acqua
1
5,0
2
10,0
3
15,0
1
2
3
4
5
6
7
8
9
10
11
12
13
14
15
16
17
18
19
20

15/17	Certificato n°	1714
nto Metanodotto Mestre-Trieste tratto Casale sul Sile-Gonans connesse		
a		

Dirett
Respo
Coord
Quota
Sonda
Direz
Inclin
Data i
Data u

Descrizione stratigrafica	Prof. Letto (m)	Spessore (m)
Coltre superficiale, parzialmente rimaneggiata, costituita da limo debolmente sabbioso debolmente argilloso, con rari clasti di ghiaia dispersi. Colore giallastro, struttura non riconoscibile. Fustoli vegetali poco abbondanti, ma diffusi. Umido, poco consistente.	1,80	1,80
Limo debolmente argilloso, debolmente sabbioso (sabbia fine), da poco umido a umido, moderatamente consistente, laminato, di colore grigio giallastro con screziature giallastre.	2,80	1,00
Ghiaie eterometriche sabbiose e ghiaia con sabbia. Clasti poligenici ben arrotondati, solo raramente ad elevato indice di appiattimento. Da sciolto a moderatamente addensate, in falda. Rari blocchi presenti a varie quote stratigrafiche. Diametro comune 1-1,5 cm; diametro massimo 8 cm. I clasti di dimensioni maggiori sono più comuni nella parte centrale.	8,20	5,40
Argilla con limo laminata, di colore grigio chiaro, con forte reazione all'HCl 5%. Orizzonte da molto umido a saturo, da poco consistente a molle, spesso molto plastico. Si individuano a varie profondità livelli centimetrici di torbe marrone scuro mediamente decomposte, leggere e laminazioni di argilla organica e argilla torboasa, piuttosto comuni. Principali orizzonti torbe: circa 6,15 m, 10,80-11,00 m, 11,40-11,60 m, circa 14,75 m. Argilla torbosa a circa 11,20 m.	13,30	5,10
Limo con con argilla e subordinatamente argilla con limo di colore grigio chiaro, in parte debolmente organiche, talora da debolmente sabbiosi a sabbiosi (sabbia fine), con intercalazioni fini a massimo 30 cm di sabbie fini, da pulite a limose. Orizzonte a prevalenza sabbiosa in falda. Nel complesso poco consistente/addensato.	15,00	1,70

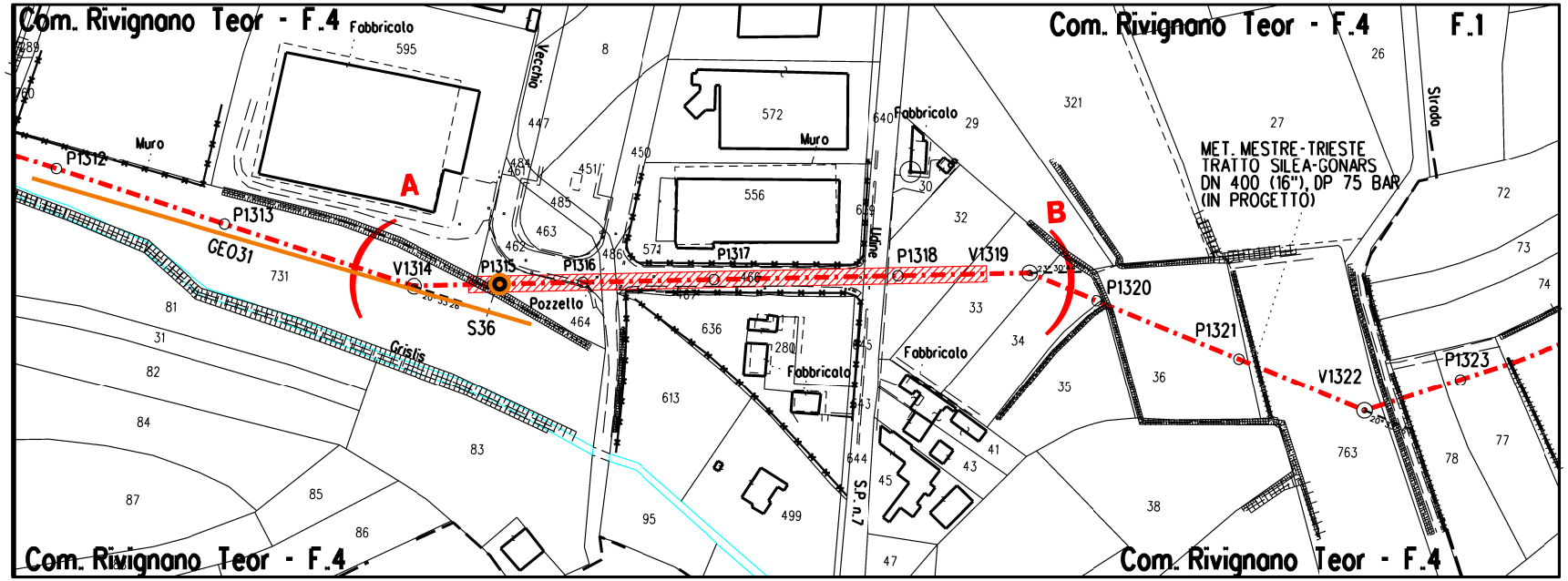
Com. Rivignano Teor - F.4
Com. Rivignano Teor - F.4
Com. Rivignano Teor - F.4
Com. Rivignano Teor - F.4
F.1
MET. MESTRE-TRIESTE
TRATTO SILEA-GONARS
DN 400 (16"), DP 75 BAR
(IN PROGETTO)
A
B
P1312
P1313
V1314
P1315
P1316
P1317
P1318
V1319
P1320
P1321
V1322
P1323
S36
GEO31
Fabbricato
Muro
Pozzello
Vecchio
Udine
S.P. n.7
Grislis
Strada

STRALCIO PLANIMETRICO 1:2000
Comune di Rivignano Teor F.4

LEGENDA

🟩	ARGILLE LIMOSE E LIMI ARGILLOSI
⁙	GHIAIE SABBIOSE
◉	SONDAGGIO GEOGNOSTICO
—	GEOELETTRICA

DOCUMENTI DI RIFERIMENTO	N.

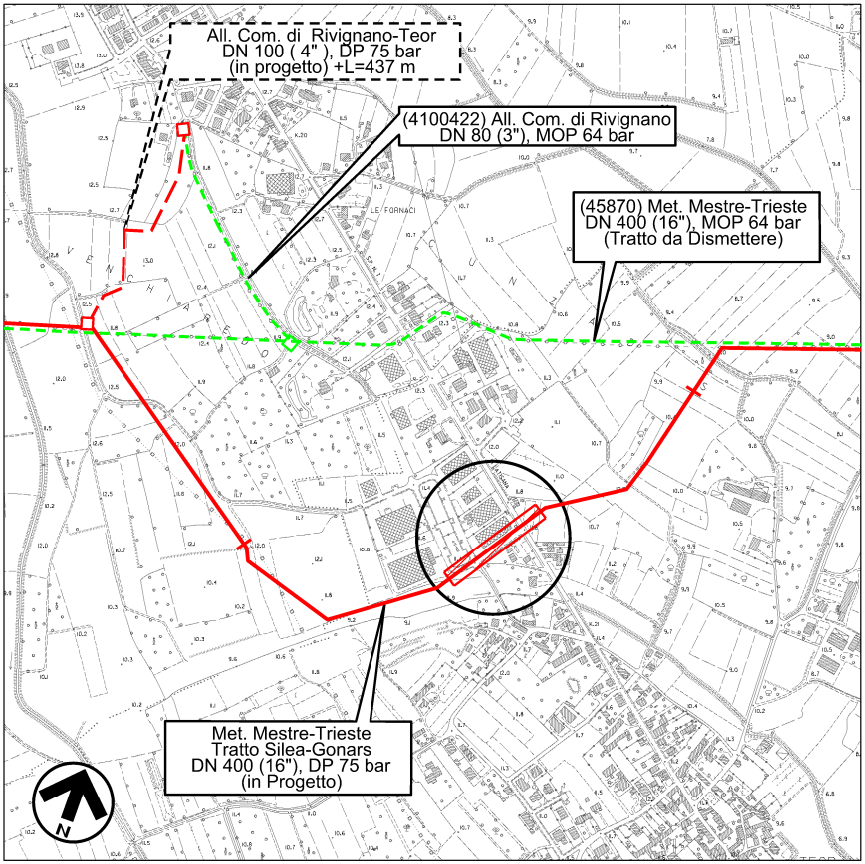
All. Com. di Rivignano-Teor
DN 100 (4"), DP 75 bar
(in progetto) +L=437 m
(4100422) All. Com. di Rivignano
DN 80 (3"), MOP 64 bar
(45870) Met. Mestre-Trieste
DN 400 (16"), MOP 64 bar
(Tratto da Dismettere)
LE FORNACI
Met. Mestre-Trieste
Tratto Silea-Gonars
DN 400 (16"), DP 75 bar
(in Progetto)
N

COROGRAFIA 1:10000
Foglio CTR F. 087090

Rev	DATA	DESCRIZIONE	ELABORATO	VERIFICATO	APPROVATO AUTORIZZATO
1	15/05/2018	EMISSIONE PER PERMESSI	G.CANNA	G.VECCHIO	L.GAUDENZI
0	24/11/2017	EMISSIONE PER COMMENTI	A.TIESI	G.VECCHIO	H.D.AIUDI

snam

PROGETTISTA
techfem
Rif.TFM: 011-PJM5-005-10-DT-10E-1231

COMMESSA
NR/17157/R-L01

CODICE TECNICO
20083

Impianto: MET. MESTRE-TRIESTE
TRATTO SILEA-GONARS
DN 400 (16"), DP 75 BAR

DIS. N.
10-DT-10E-1231

REVISIONE 1

ATTRAVERSAMENTO S.P. 7 IN TRENCHLESS
SEZIONE GEOLOGICA

FG 1 DI 1

SCALA 1:200

DOCUMENTO DI PROPRIETA' Snam Rete Gas. LA SOCIETA' TUTELERA' I PROPRI DIRITTI IN SEDE CIVILE E PENALE A TERMINI DI LEGGE.