
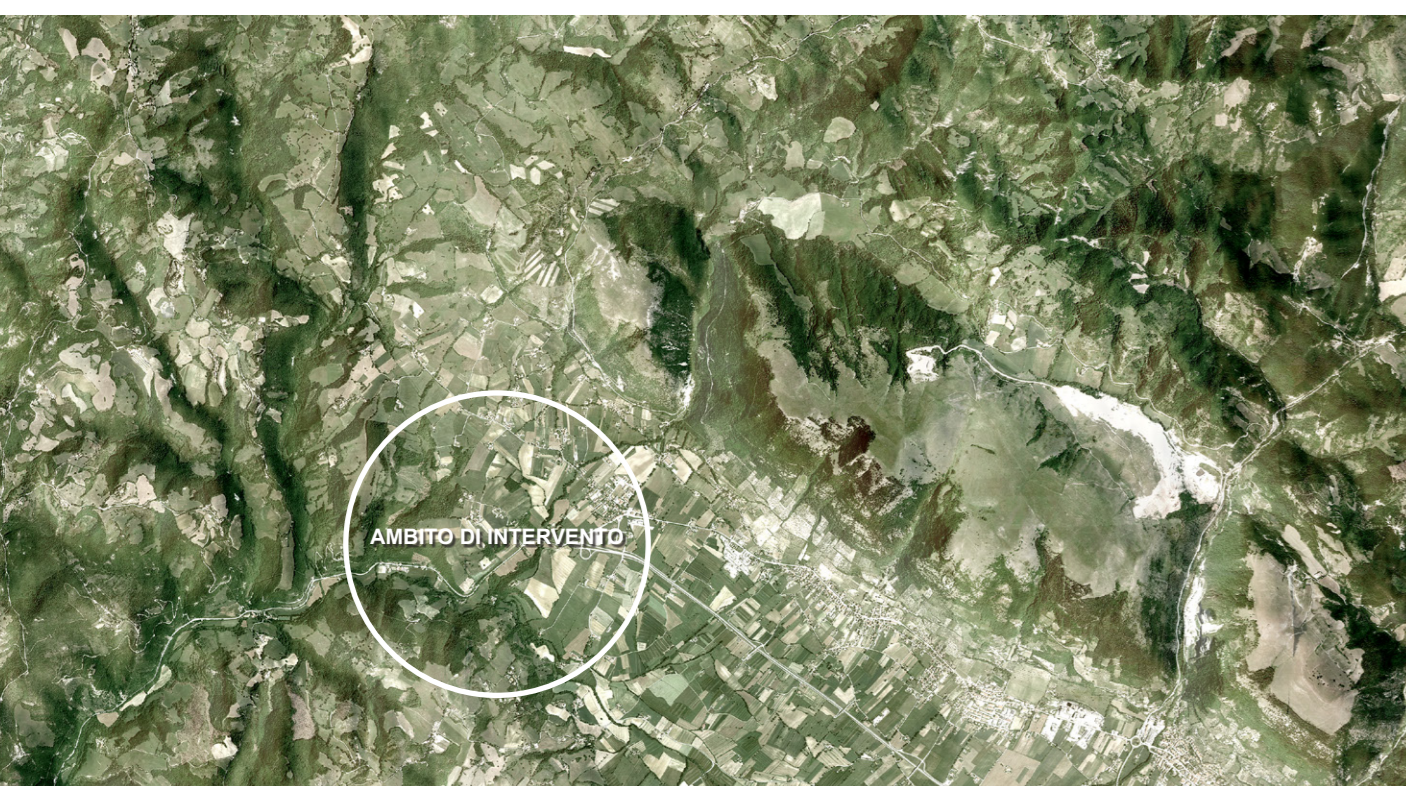



# CARTA DELLA MORFOLOGIA DEL PAESAGGIO, DELLA PERCEZIONE VISIVA E DELL'INTERVISIBILITÀ



IL TERRITORIO DEL COMUNE DI GUBBIO È PREVALENTEMENTE MONTUOSO (75%).  
 IL CAPOLUOGO E LE PRINCIPALI FRAZIONI SONO CONCENTRATE IN CORRISPONDENZA DELLA PIANURA EUGUBINA LUNGO LA FASCIA PEDEMONTANA DI RACCORDO TRA LA PIANURA E I RILIEVI CALCAREI.  
 IL TRACCIATO IN ESAME ATTRAVERSA AMBITI TERRITORIALI MORFOLOGICAMENTE DIVERSI TRA LORO.  
 HA INIZIO NELLA ZONA DI MOCAIANA IN CUI SI HA LA PERCEZIONE DELLA PIANA EUGUBINA CHE SI SVILUPPA IN DIREZIONE NO-SE PARALLELAMENTE AGLI ALLINEAMENTI DEI RILIEVI APPENNINICI;  
 UN TIPICO PAESAGGIO DI VALLE CARATTERIZZATO DA SEMINATIVI SEMPLICI, VIGNETI E FRUTTETI.  
 PROSEGUENDO SI ORIGINANO I PRIMI RILIEVI MONTUOSI CON COLLINE CHE RAGGIUNGONO I 600 M S.L.M.  
 L'INTERVENTO INFRASTRUTTURALE SI SVILUPPA GENERALMENTE A MONTE DELLA STRADA STATALE ESISTENTE, CHE CORRE IN DESTRA OROGRAFICA DEL FIUME ASSINO, SVILUPPANDOSI CON UNA SERIE DI CURVE DI FLESSO, ALTERNATIVAMENTE IN MEZZA COSTA, RILEVATO E TRINCEA, CON UNA SERIE DI OPERE D'ARTE RAPPRESENTATE SIA DA VIADOTTI CHE DA GALLERIE.



- LEGENDA
- TRACCIATO DI PROGETTO ESECUTIVO
  - CITTA' STORICA
  - AMBITI DELLE AREE BOSCATI - AMBITI DI SALVAGUARDIA PAESAGGISTICA DELLE AREE BOSCATI (D.LGS. 42/2004, ART.142, COMMA1 LETT.G) - ART.39, C.7 N.T.A. P.T.C.P)
  - FASCIA DI RISPETTO DEI FIUMI E DEI LAGHI (ART.142, COMMA 2, LETTERE C,B - D.LGS. 42/2004 E SS.MM. E II.)
  - AREE DI INTERESSE PAESAGGISTICO
  - BENI DI INTERESSE ARTISTICO, STORICO, ARCHITETTONICO, CULTURALE E DI VALORE TESTIMONIALE E AMBIENTALE
  - CRINALI DI PREMINENTE INTERESSE PAESAGGISTICO
  - PERCORSI PANORAMICI
  - BACINO DI INTERVISIBILITÀ
  - PUNTI DI PERCEZIONE STATICA SIGNIFICATIVI
  - PUNTI DI PERCEZIONE DINAMICA VELOCE SIGNIFICATIVI
  - PUNTI DI PERCEZIONE DINAMICA LENTA SIGNIFICATIVI

**Sanas** REGIONE UMBRIA

**STRADA S.S. N.219 "GUBBIO - PIAN D'ASSINO" ADEGUAMENTO TRATTO GUBBIO-UMBERTIDE 2° LOTTO: MOCAIANA-UMBERTIDE - 1° STRALCIO: MOCAIANA-PIETRALUNGA**  
 CIG 6038565D77 - CUP F31B12000720001

**SOGGETTO ATTUATORE ANAS S.p.A.**

**PROGETTO ESECUTIVO**

IMPRESA:  
**COLLINI LAVORI S.p.A.**

PROGETTAZIONE:  
 RESPONSABILE DELL'INTEGRAZIONE PER LE VARIE PRESTAZIONI SPECIALISTICHE: Ing. GIOVANNA CASSANI  
 PROGETTAZIONE OPERE IN SOTTERRANEO: Ing. GIOVANNA CASSANI  
 GEOLOGIA: Dott.ssa Geol. FIORENZA PENNINO  
 ARCHITETTURA: Dott.ssa Architetto/Gea. FRANCESCA GERMINI

PROGETTAZIONE STRUTTURALE: Ing. PIER PAOLO CORCHIA  
 PROGETTAZIONE STRADALE: Ing. FILIPPO VIARO  
 IDRAULICA DI PIATTAFORMA E IMPIANTI: Ing. FILIPPO VIARO  
 PROGETTAZIONE AMBIENTALE PAESAGGISTICA E ARCHITETTONICA: Arch. SERGIO BECCARELLI  
 ASPETTI ENERGETICI E PRESTAZIONALI: Ing. SANDRO DE FEO  
 INQUADRIAMO: Ing. GIUSEPPE OLIVA  
 SICUREZZA: Ing. GIUSEPPE OLIVA

CONSULENZE SPECIALISTICHE:  
 ACUSTICA: Ing. GIOVANNI BRIANTI  
 POLICREO s.p.a.

STUDIO PRELIMINARE AMBIENTALE  
 CARTA DELLA MORFOLOGIA DEL PAESAGGIO E DELLA PERCEZIONE VISIVA

RESPONSABILE DEL PROCEDIMENTO: Ing. A. SCALAMANDRE'

CODICE PROGETTO	NOME FILE	REVISIONE	SCALA
DPPG05 E 1701	TO0IA10AMBTC03A.indd	A	1:15000
PROGETTO	ELAB.		
DPPG05 E 1701	TO0IA10AMBTC03		

A	EMISSIONE	20/06/2018	RINALDI	BECCARELLI	CASSANI
REV.	DESCRIZIONE	DATA	REDATTO	VERIFICATO	APPROVATO