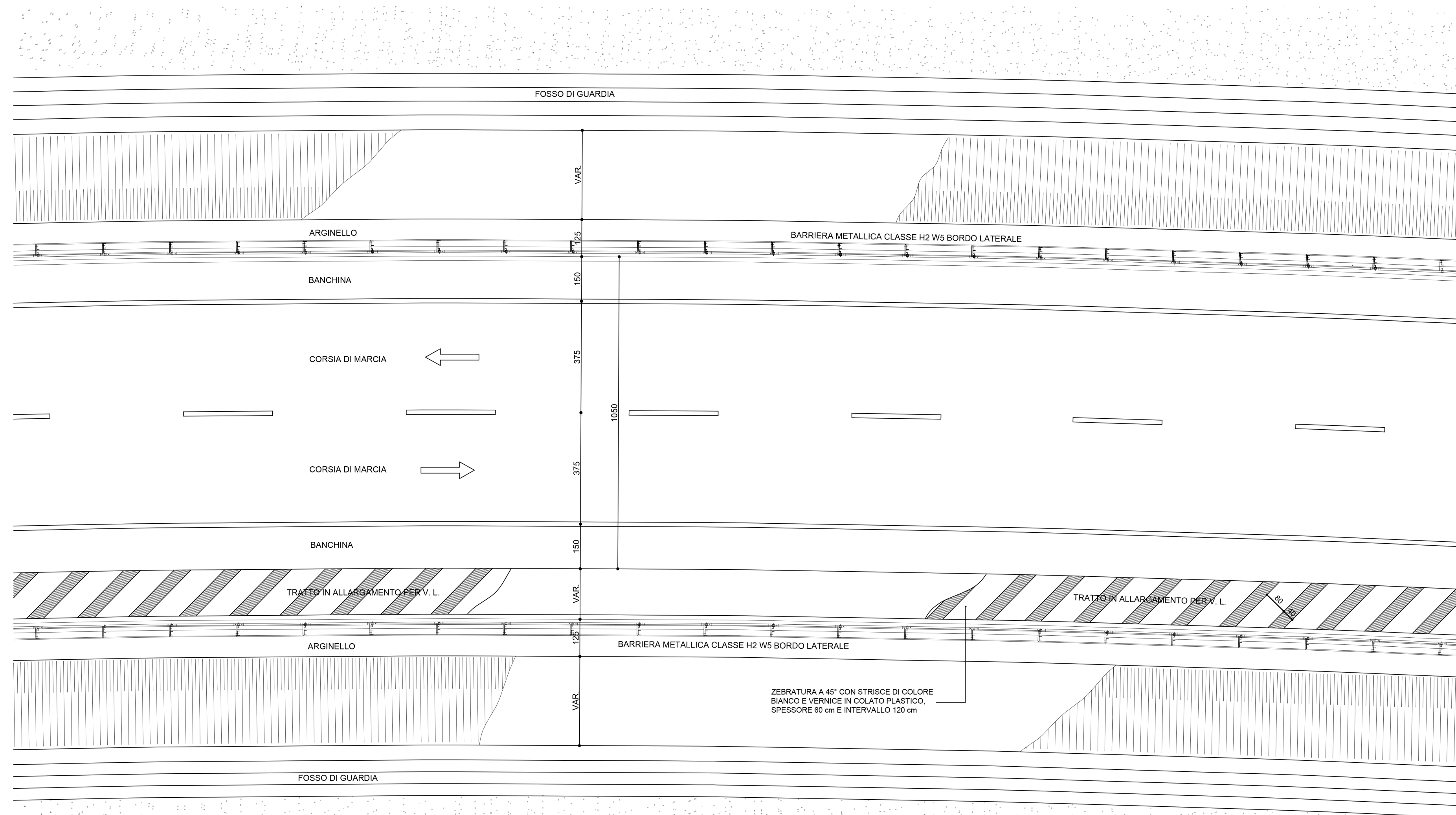


SEZIONI STRADALI TIPO "C1" - EXTRAURBANE SECONDARIE



PARTICOLARE ALLARGAMENTO PER VISUALE LIBERA
SCALA 1:100

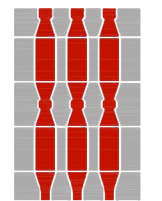
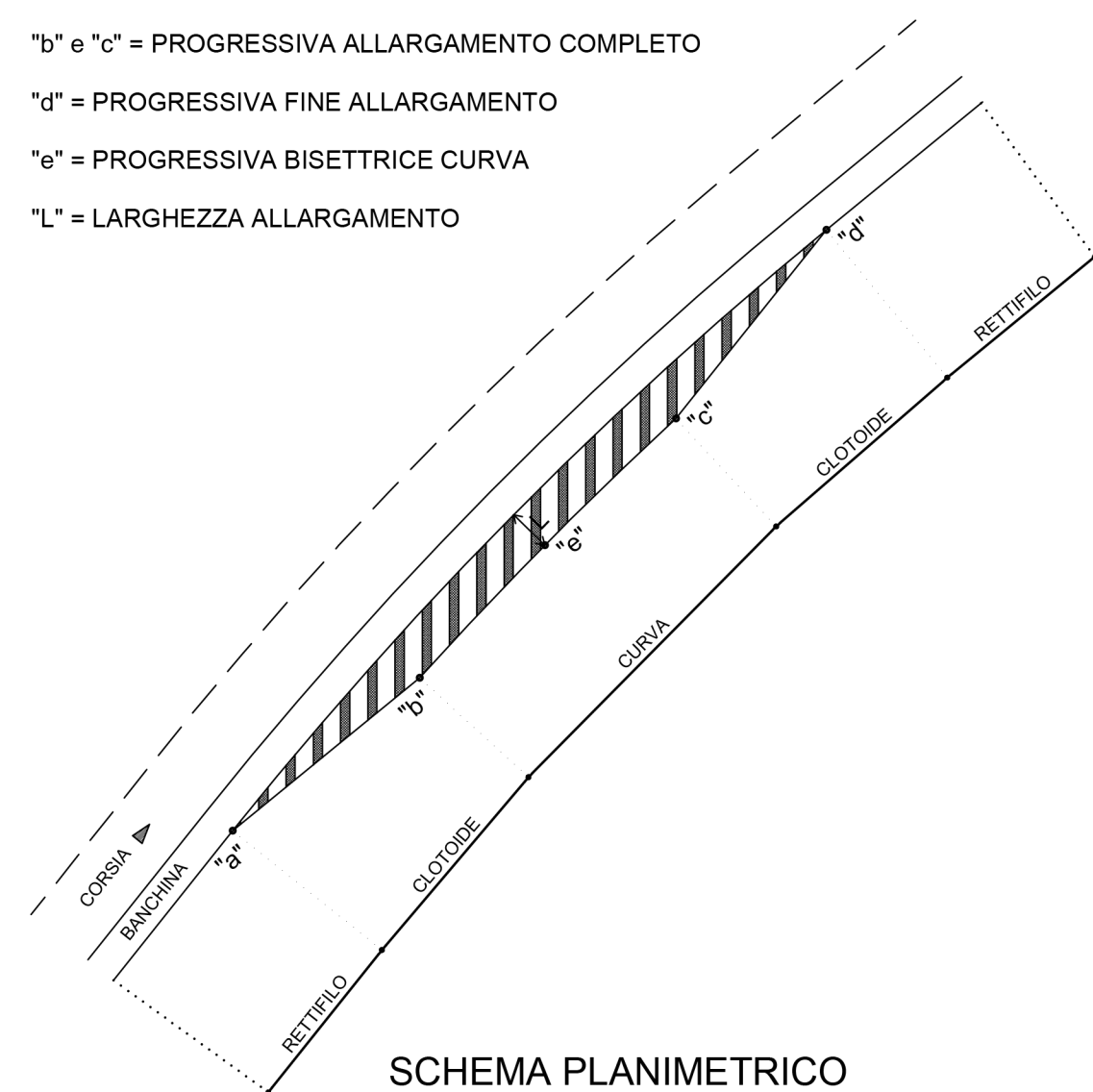
ALLARGAMENTI PER VISUALE LIBERA

TABELLA ALLARGAMENTI

ALLARGAMENTI		LARGHEZZA (m)
DESTRA (ANDATA)	"a)"	PROGR. 0+000.00 0.00
	"b)"	PROGR. 0+092.76 4.50
	"c)"	PROGR. 0+163.93 4.50
	"d)"	PROGR. 0+263.03 0.00
DESTRA (ANDATA)	"a)"	PROGR. 0+527.12 0.00
	"b)"	PROGR. 0+600.62 2.05
	"c)"	PROGR. 0+693.77 2.05
	"d)"	PROGR. 0+767.27 0.00
SINISTRA (RITORNO)	"a)"	PROGR. 0+788.01 0.00
	"b)"	PROGR. 0+886.01 4.40
	"c)"	PROGR. 1+158.87 4.50
	"d)"	PROGR. 1+256.87 0.00
DESTRA (ANDATA)	"a)"	PROGR. 1+433.37 0.00
	"b)"	PROGR. 1+570.00 1.38
	"c)"	PROGR. 1+860.00 0.95
	"d)"	PROGR. 2+233.35 0.95
DESTRA (ANDATA)	"a)"	PROGR. 2+311.57 0.00
	"b)"	PROGR. 2+388.86 2.40
	"c)"	PROGR. 2+999.81 2.40
	"d)"	PROGR. 3+071.67 0.00
SINISTRA (RITORNO)	"a)"	PROGR. 3+006.85 0.00
	"b)"	PROGR. 3+174.22 5.25
	"c)"	PROGR. 3+352.66 3.30
	"d)"	PROGR. 3+469.50 3.30
DESTRA (ANDATA)	"a)"	PROGR. 3+580.00 0.00
	"b)"	PROGR. 3+580.00 0.00
	"c)"	PROGR. 3+600.00 1.75
	"d)"	PROGR. 3+614.50 1.75
SINISTRA (RITORNO)	"a)"	PROGR. 3+600.00 0.00
	"b)"	PROGR. 3+614.50 1.75
	"c)"	PROGR. 3+660.00 2.50
	"d)"	PROGR. 3+693.12 2.50
SINISTRA (RITORNO)	"a)"	PROGR. 3+769.15 0.00
	"b)"	PROGR. 3+769.15 0.00
	"c)"	PROGR. 3+769.15 0.00
	"d)"	PROGR. 3+769.15 0.00

LEGENDA

- "a" = PROGRESSIVA INIZIO ALLARGAMENTO
- "b" e "c" = PROGRESSIVA ALLARGAMENTO COMPLETO
- "d" = PROGRESSIVA FINE ALLARGAMENTO
- "e" = PROGRESSIVA BISETRICE CURVA
- "L" = LARGHEZZA ALLARGAMENTO



REGIONE UMBRIA

STRADA S.S. N.219 "GUBBIO - PIAN D'ASSINO"
ADEGUAMENTO TRATTO GUBBIO-UMBERTIDE
2° LOTTO: MOCAIANA-UMBERTIDE - 1° STRALCIO: MOCAIANA-PIETRALUNGA
CIG 6038565D77 - CUP F31B12000720001

SOGGETTO ATTUATORE ANAS S.p.A.

PROGETTO ESECUTIVO

IMPRESA:



RESPONSABILE DELL'INTEGRAZIONE: **ING. GIOVANNA CASSANI**
FRA LE VARIE PRESTAZIONI SPECIFICHE: **ING. GIOVANNA CASSANI**
PROGETTAZIONE OPERE IN SOTTERRANEO E GEOTECNICA: **ING. GIOVANNA CASSANI**
GEOLOGIA: **Dott.ssa Geol. FIORENZA PENNINGO**
ARCHEOLOGIA: **Dott.ssa Archeologa FRANCESCA GERMINI**
PROGETTAZIONE STRUTTURALE: **Ing. PIER PAOLO CORCHIA**
PROGETTAZIONE STRADALE, IDRAULICA DI PIATTAFORMA E IMPIANTI: **Ing. FILIPPO VIARO**
PROGETTAZIONE AMBIENTALE PAESAGGISTICA E ARCHITETTONICA: **Arch. SERGIO BECCARELLI**
CONSULENZE SPECIALISTICHE: **ING. SANDRO DE FEO**
ASPETTI ENERGETICI E PRESTAZIONALI: **TKP turnkey projects engineering srl**
ACUSTICA: **ING. GIOVANNI BRIANTI**
SICUREZZA: **ING. GIUSEPPE OLIVA**

PROGETTO STRADALE
SEZIONI TRASVERSALI, TIPOLOGICHE E PARTICOLARI COSTRUTTIVI
SEZIONI TIPOLOGICHE ASSE PRINCIPALE ALLARGAMENTI PER VISUALI LIBERE

RESPONSABILE DEL PROCEDIMENTO: **Ing. A. SCALAMANDRE'**

CODICE PROGETTO	NOME FILE	REVISIONE	SCALA
PROGETTO LIV. PROG. N. PROG.	T00PS00TRAST03A.dwg		
DPPG05 E 1701	CODICE ELAB. T00PS00TRAST03	A	1:100

A	EMISSIONE	11/12/2017	ZUCCONI	VIARO	CASSANI
REV.	DESCRIZIONE	DATA	REDATTO	VERIFICATO	APPROVATO