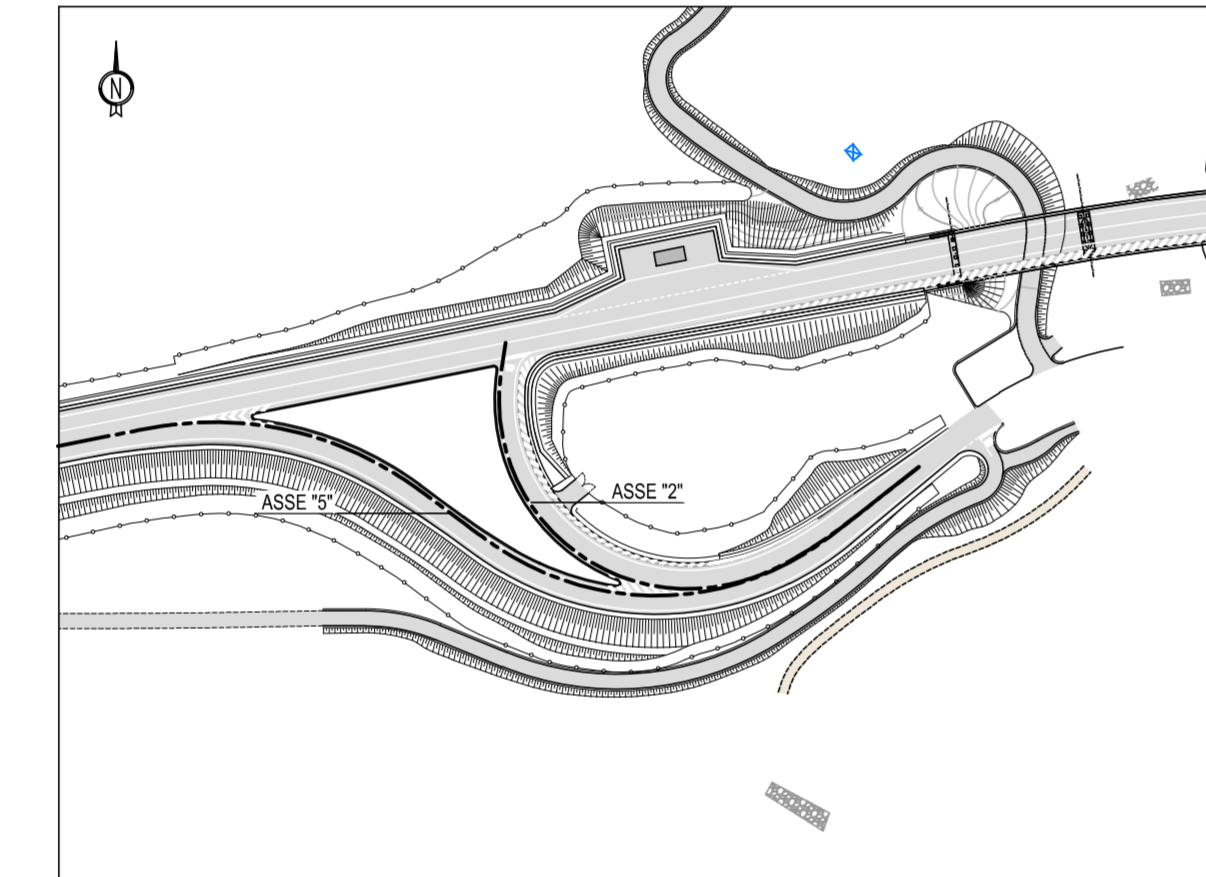
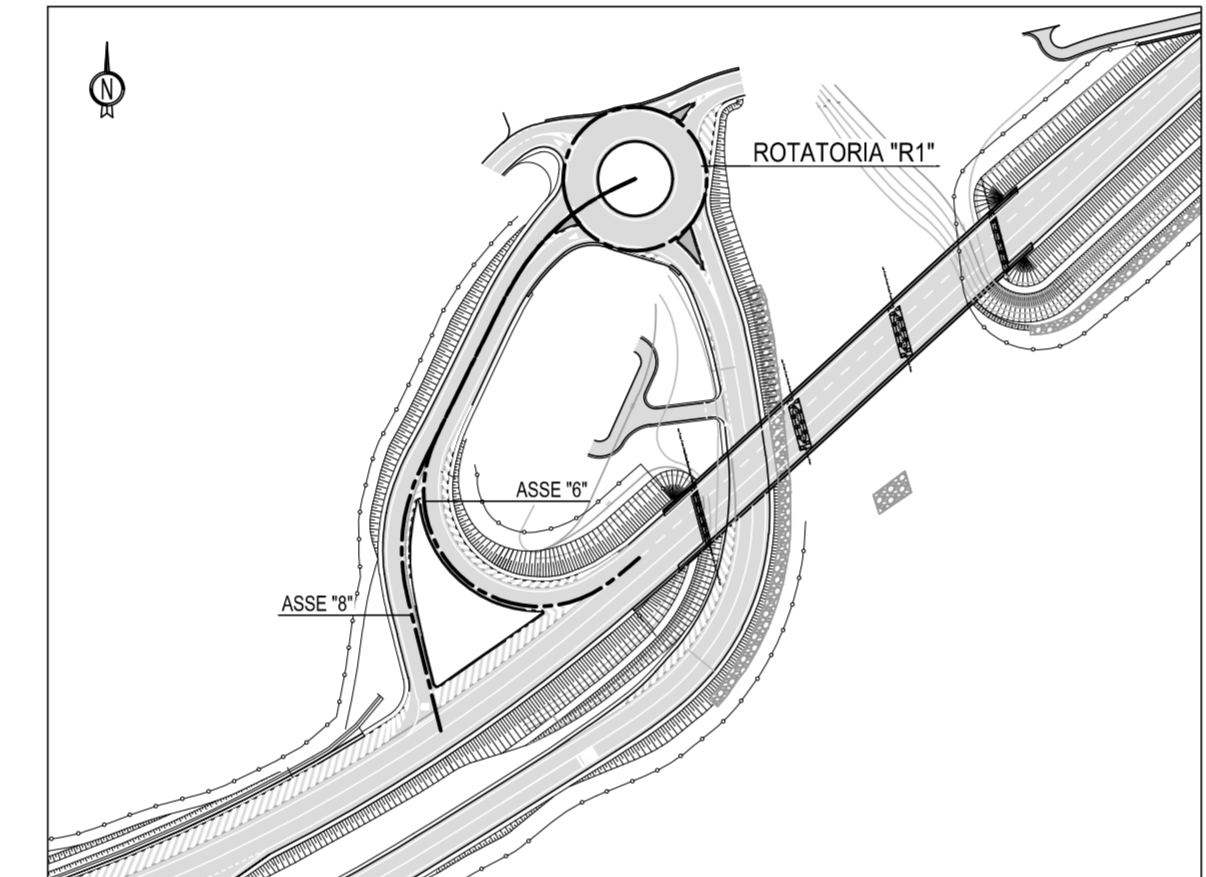


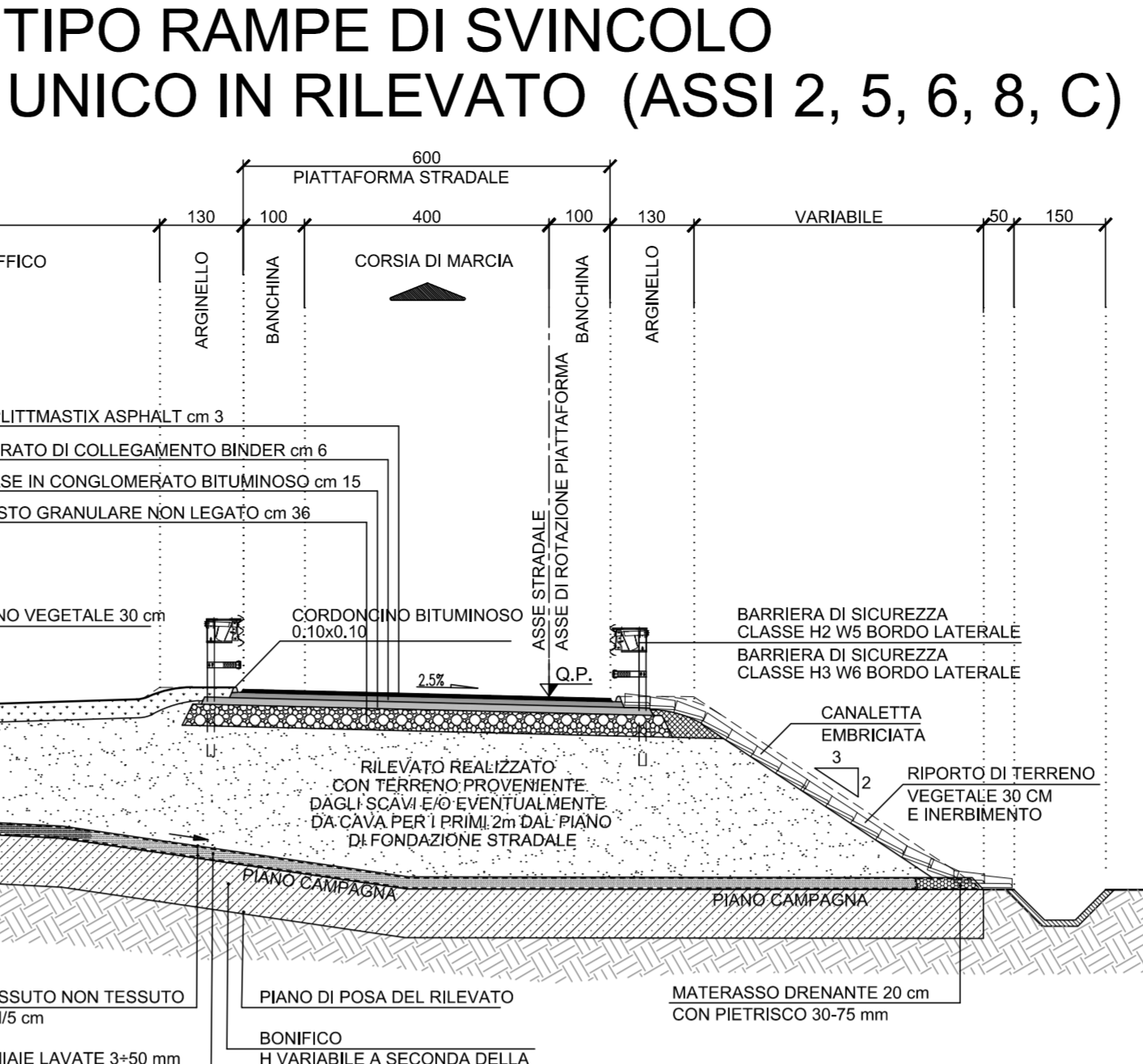
**SEZIONE TIPO RAMPA DI SVINCOLO IN AFFIANCAMENTO A DOPPIO SENSO IN RILEVATO (ASSI 2 E 5)**  
SCALA 1:100



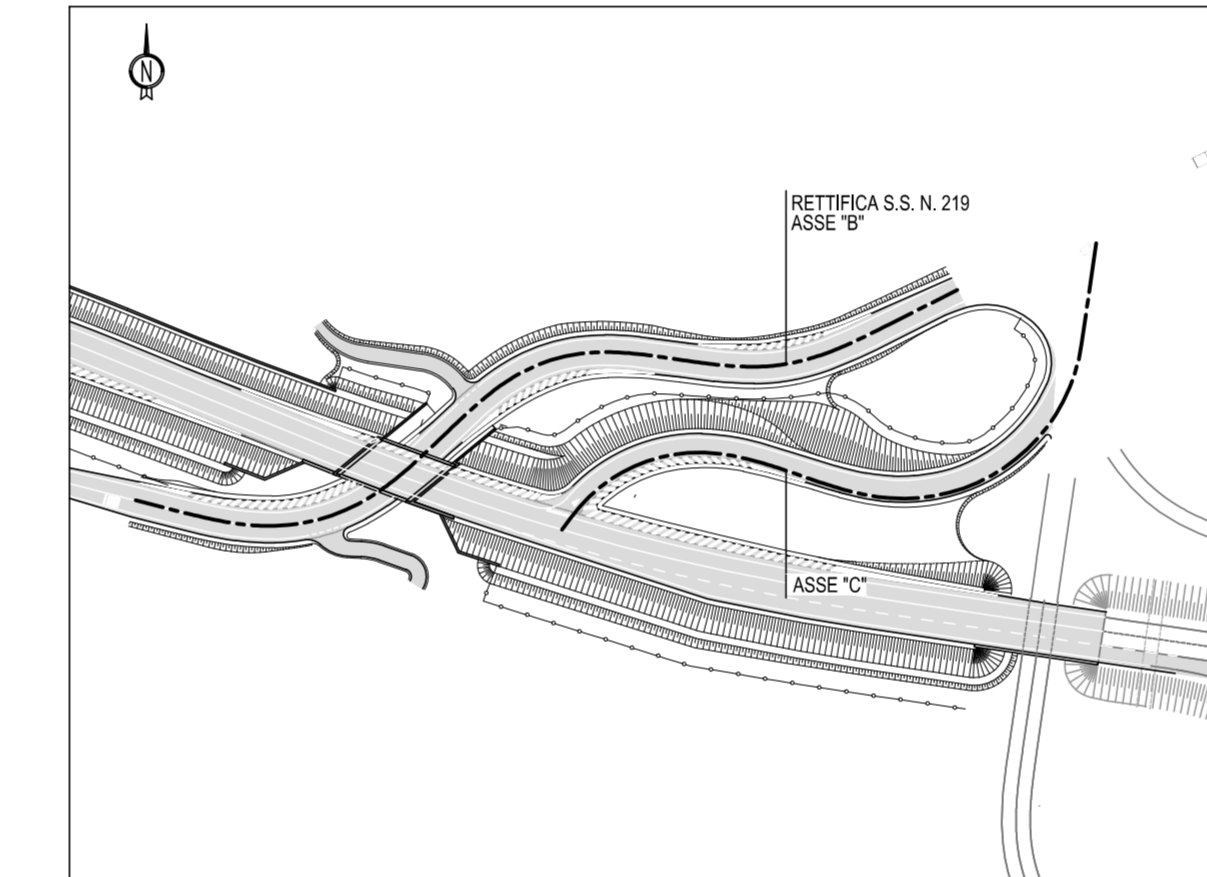
**SEMISVINCOLO "PIETRALUNGA" DIREZIONE GUBBIO**



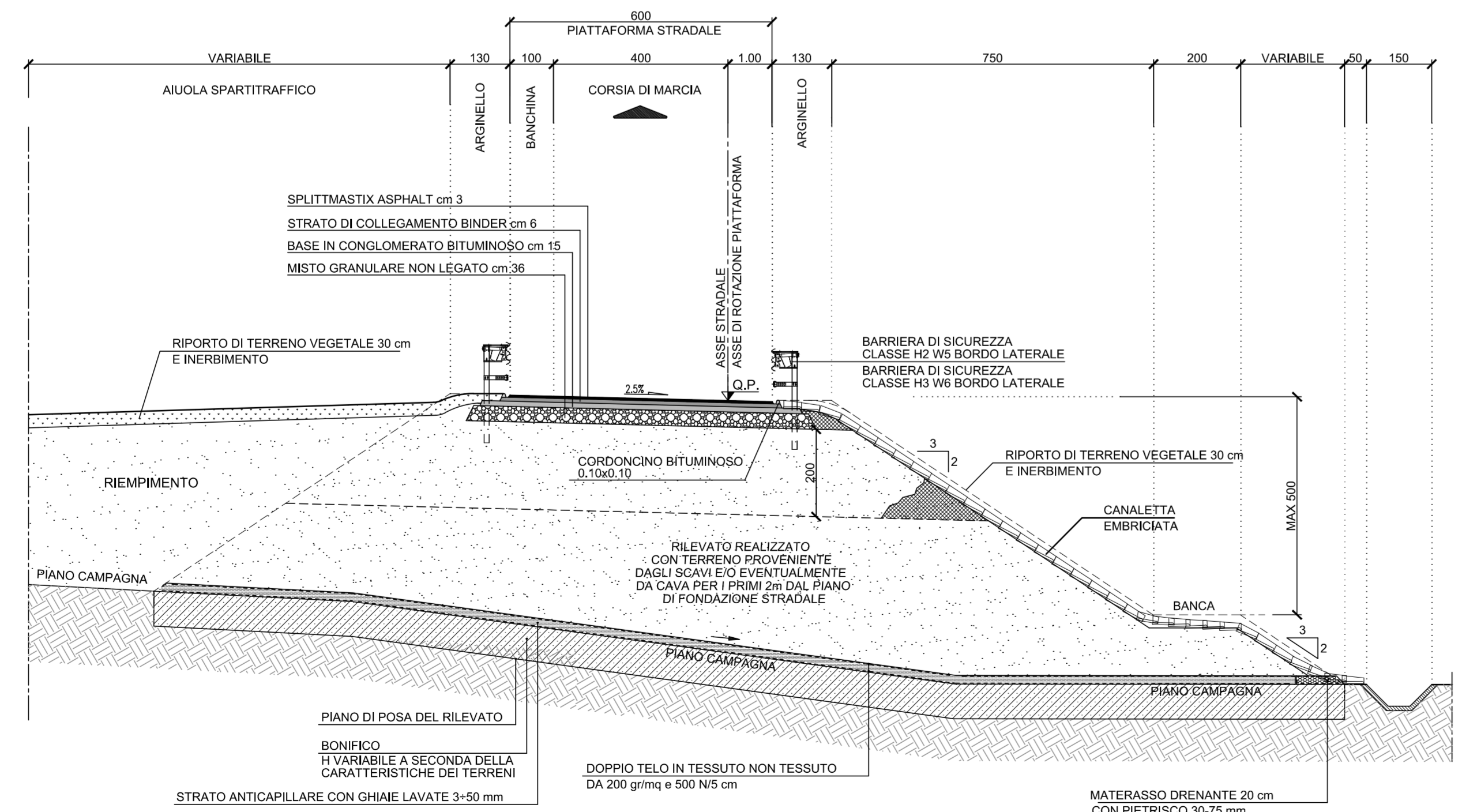
**SEMISVINCOLO "PIETRALUNGA" DIREZIONE UMBERTIDE**



**SEZIONE TIPO RAMPE DI SVINCOLO A SENSO UNICO IN RILEVATO (ASSI 2, 5, 6, 8, C)**  
SCALA 1:100



**SVINCOLO "MOCAIANA" (ESISTENTE)**

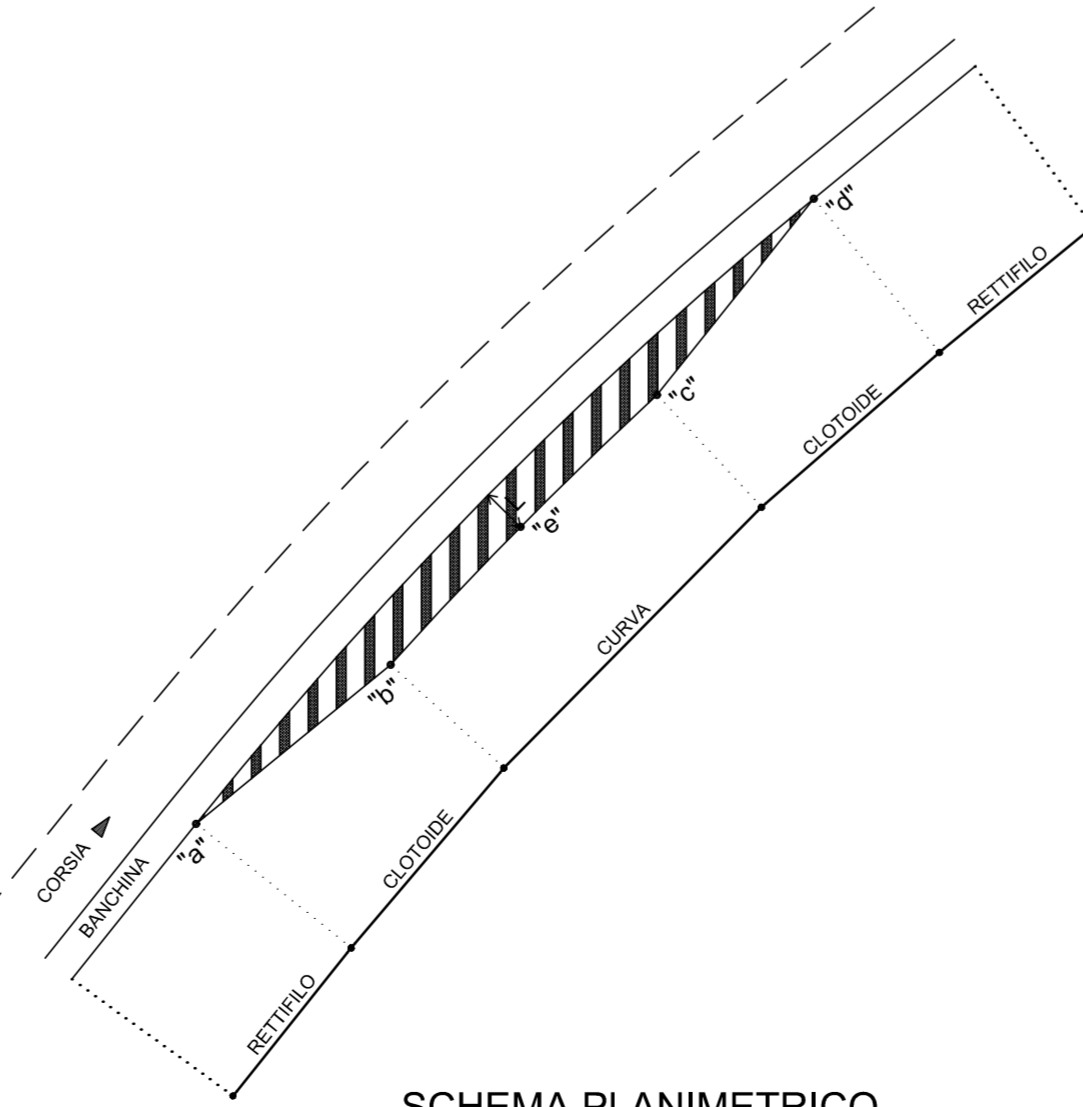


**SEZIONE TIPO RAMPE DI SVINCOLO A SENSO UNICO IN RILEVATO CON BANCHE (ASSI 2, 5, 6, 8, C)**  
SCALA 1:100

**ALLARGAMENTI PER VISUALE LIBERA**

**LEGENDA**

- "a" = PROGRESSIVA INIZIO ALLARGAMENTO
- "b" e "c" = PROGRESSIVA ALLARGAMENTO COMPLETO
- "d" = PROGRESSIVA FINE ALLARGAMENTO
- "e" = PROGRESSIVA BISSETTRICE CURVA
- "L" = LARGHEZZA ALLARGAMENTO



**SCHEMA PLANIMETRICO**

**TABELLA ALLARGAMENTI**

RAMO ASSE	ALLARGAMENTI	LARGHEZZA (m)	RAMO ASSE	ALLARGAMENTI	LARGHEZZA (m)
RAMO ASSE 1	"a"	0.00	RAMO ASSE B	"a"	0.50
	"b"	0.30		"b"	2.20
	"c"	0.30		"c"	2.30
	"d"	0.00		"d"	0.00
DESTRA	"a"	0.00	SINISTRA	"a"	0.00
	"b"	2.55		"b"	2.20
	"c"	2.65		"c"	1.40
	"d"	0.00		"d"	0.00
SINISTRA	"a"	0.00	DESTRA	"a"	0.00
	"b"	1.40		"b"	1.75
	"c"	1.40		"c"	1.75
	"d"	0.00		"d"	0.00
RAMO ASSE 2	"a"	0.00	RAMO ASSE C	"a"	0.00
	"b"	1.80		"b"	1.00
	"c"	1.80		"c"	1.00
	"d"	0.00		"d"	0.00
DESTRA	"a"	0.00	SINISTRA	"a"	0.00
	"b"	1.00		"b"	1.80
	"c"	1.00		"c"	1.80
	"d"	0.00		"d"	0.00
SINISTRA	"a"	0.00	DESTRA	"a"	0.00
	"b"	0.56		"b"	1.40
	"c"	0.56		"c"	1.40
	"d"	0.00		"d"	0.00
RAMO ASSE 5	"a"	0.00	RAMO ASSE M	"a"	0.00
	"b"	1.60		"b"	3.00
	"c"	1.60		"c"	3.00
	"d"	0.00		"d"	0.00
DESTRA	"a"	0.00	SINISTRA	"a"	0.00
	"b"	1.00		"b"	1.40
	"c"	1.00		"c"	1.40
	"d"	0.00		"d"	0.00
SINISTRA	"a"	0.00	RAMO ASSE N	"a"	0.00
	"b"	0.56		"b"	1.40
	"c"	0.56		"c"	1.40
	"d"	0.00		"d"	0.00
RAMO ASSE 6	"a"	0.00	RAMO ASSE N	"a"	0.00
	"b"	1.60		"b"	1.40
	"c"	1.60		"c"	1.40
	"d"	0.00		"d"	0.00
DESTRA	"a"	0.00	SINISTRA	"a"	0.00
	"b"	1.00		"b"	1.40
	"c"	1.00		"c"	1.40
	"d"	0.00		"d"	0.00
RAMO ASSE 8	"a"	0.00	RAMO ASSE N	"a"	0.00
	"b"	1.00		"b"	1.40
	"c"	1.00		"c"	1.40
	"d"	0.00		"d"	0.00
SINISTRA	"a"	0.00	DESTRA	"a"	0.00
	"b"	1.00		"b"	1.40
	"c"	1.00		"c"	1.40
	"d"	0.00		"d"	0.00



**STRADA S.S. N.219 "GUBBIO - PIAN D'ASSINO"**  
ADEGUAMENTO TRATTO GUBBIO-UMBERTIDE  
2° LOTTO: MOCAIANA-UMBERTIDE - 1° STRALCIO: MOCAIANA-PIETRALUNGA  
CIG 6038565D77 - CUP F31B12000720001  
**SOGETTO ATTUATORE ANAS S.p.A.**

**PROGETTO ESECUTIVO**

IMPRESA:



RESPONSABILE DELL'INTEGRAZIONE: **ING. GIOVANNA CASSANI**  
PROGETTAZIONE STRUTTURALE: **ING. PAOLO CORCHIÀ**  
PROGETTAZIONE STRADALE: **ING. FILIPPO VIARO**  
PROGETTAZIONE OPERE IN SOTTERRANEO: **ING. GIOVANNA CASSANI**  
PROGETTAZIONE AMBIENTALE PAESAGGISTICA E ARCHITETTICA: **ARCH. SERGIO BECCARELLI**  
GEOLOGIA: **DOSSA Geol. FIORENZA PENNINGO**  
CONSULENZE SPECIALISTICHE: **ASPETTI ENERGETICI E PRESTAZIONALI: ING. SANDRO DE FEO**  
**ACUSTICA: ING. GIOVANNI BRIANTI, POLICREO srl**  
**SICUREZZA: ING. GIUSEPPE OLIVA, OLIVA & ASSOCIATI**  
ARCHEOLOGIA: **DOSSA Archeologa FRANCESCA GERMINI**

**PROGETTO STRADALE**  
SEZIONI TRASVERSALI, TIPOLOGICI E PARTICOLARI COSTRUTTIVI  
SEZIONI TIPOLOGICHE RAMPE DI SVINCOLO MONODIREZIONALE E BIDIREZIONALE

RESPONSABILE DEL PROCEDIMENTO: <b>ING. A. SCALAMANDRE'</b>			
CODICE PROGETTO	NOME FILE	REVISIONE	SCALA
DPPG05 E 1701	TO0PS00TRAST06A.dwg	A	1:100
PROGETTO	ELAB.		
ELAB.	TO0PS00TRAST06		
A	EMISSIONE	20/06/2018	ZUCCONI VIARO CASSANI
REV.	DESCRIZIONE	DATA	REDDATO VERIFICATO APPROVATO