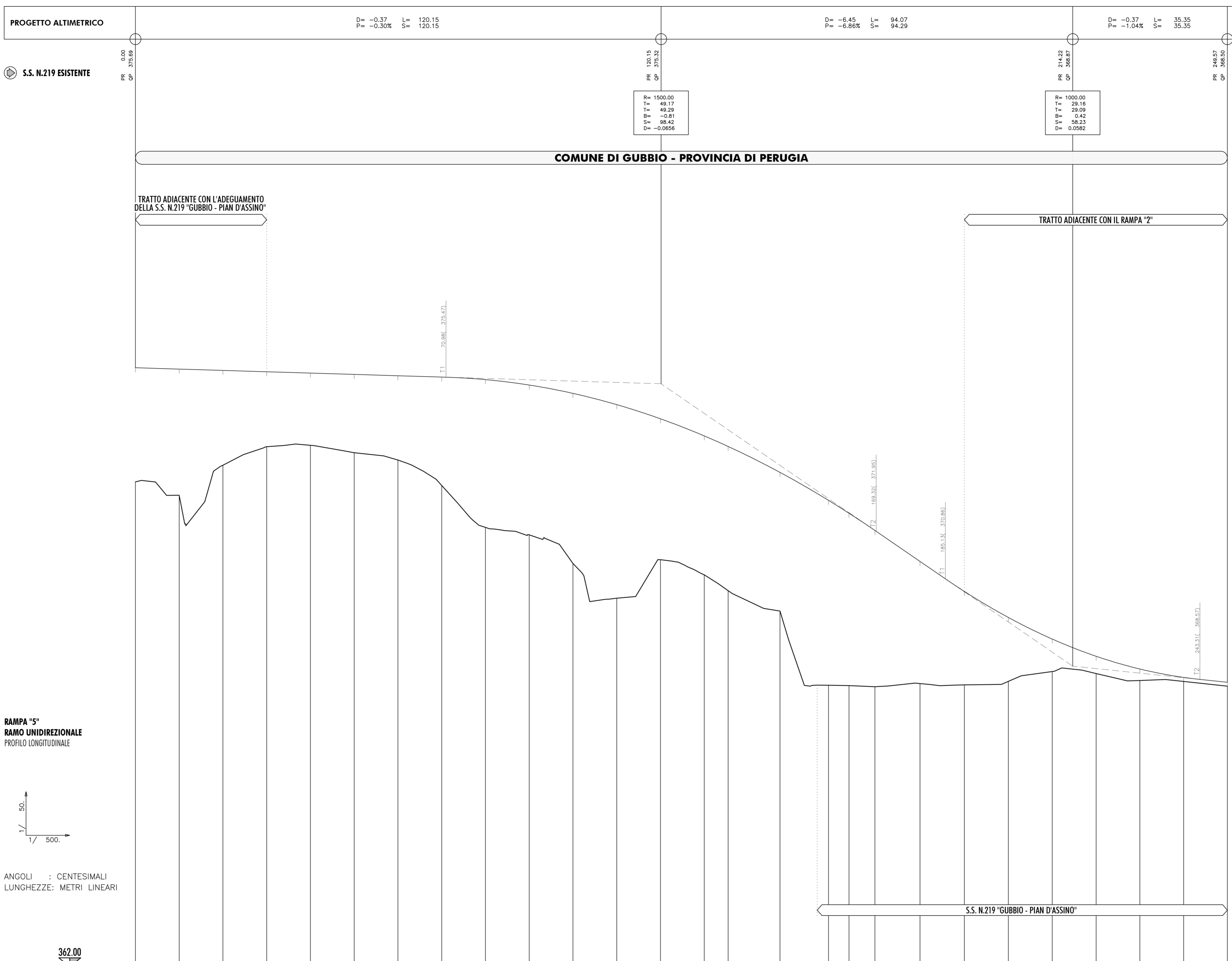
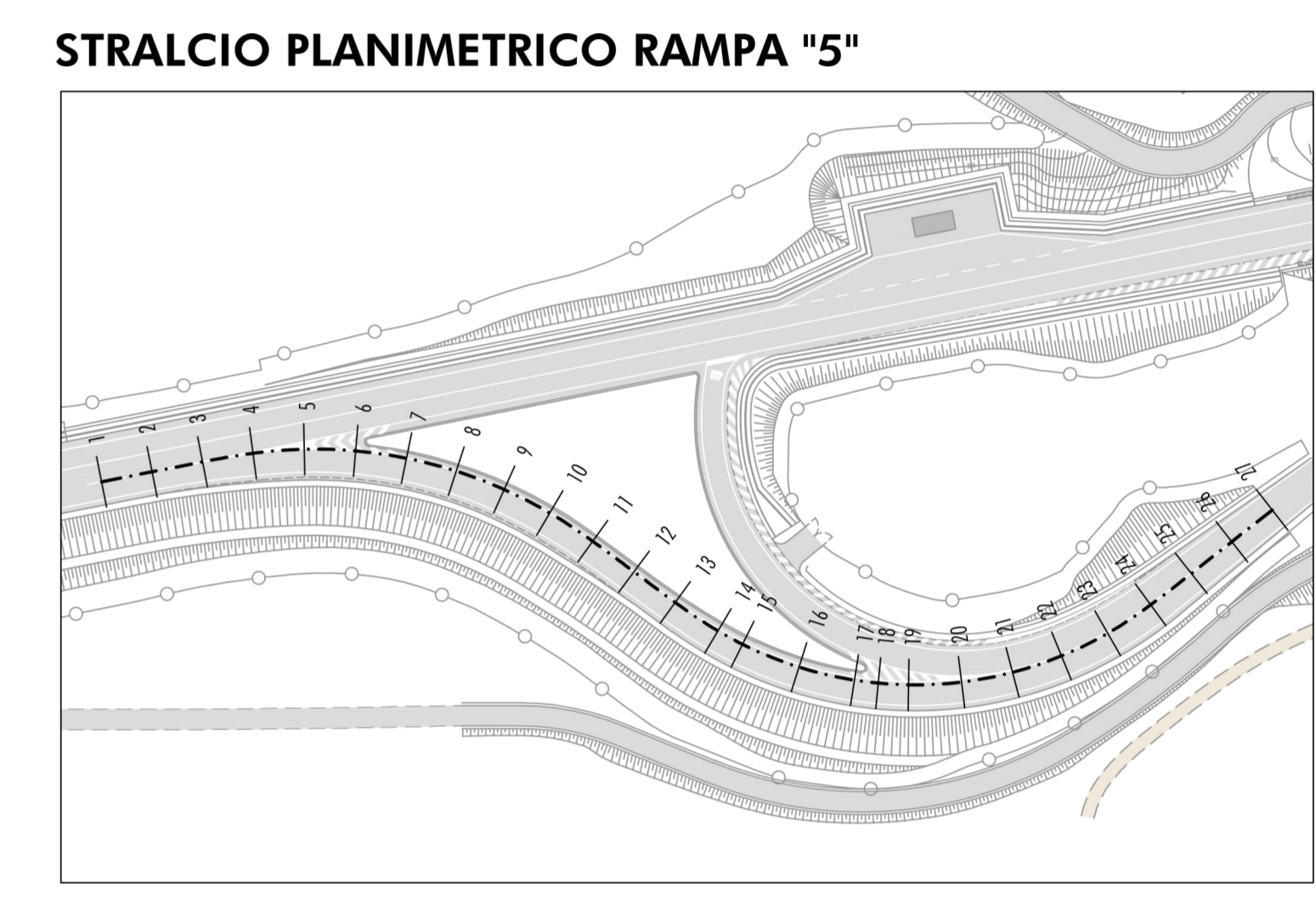
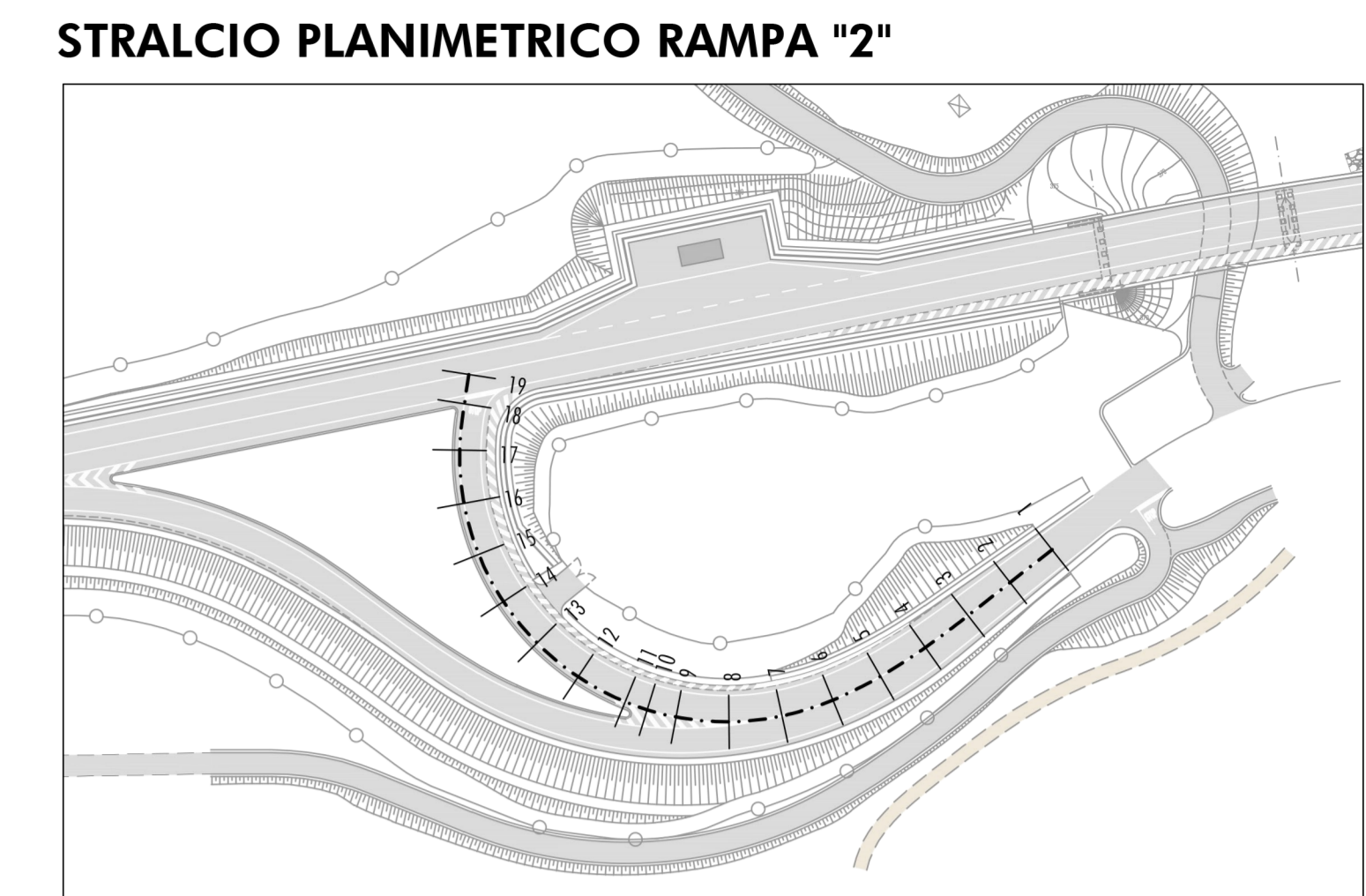


SEZIONI	2-1	2-2	2-3	2-4	2-5	2-6	2-7	2-8	2-9	2-10	2-11	2-12	2-13	2-14	2-15	2-16	2-17	2-18	2-19			
DISTANZE PARZIALI	0,00	10,00	10,00	10,00	10,00	10,00	10,00	10,00	10,00	10,00	10,00	10,00	10,00	10,00	10,00	10,00	10,00	10,00	10,00	8,73	5,58	
DISTANZE PROGRESSIVE																						
QUOTE TERRENO	368,50	368,50	368,50	368,50	368,50	368,50	368,50	368,50	368,50	368,50	368,50	368,50	368,50	368,50	368,50	368,50	368,50	368,50	368,50	368,50	368,50	368,50
QUOTE PROGETTO	368,50	366,61	368,80	369,10	369,49	369,88	368,14	370,57	371,20	371,83	372,46	373,09	373,72	374,35	374,98	375,61	376,24	376,87	377,50	378,13	378,76	379,39
DIFFERENZA DI QUOTA	-0,23	-0,25	-0,51	-0,82	-1,29	-1,82	-2,43	-3,13	-3,71	-4,31	-4,98	-5,60	-6,24	-6,91	-7,61	-8,34	-9,09	-9,86	-10,65	-11,46	-12,29	-13,14
ANDAMENTO PLANIMETRICO																						
SOPRAELEVAZIONI																						
ALLARGAMENTI																						



SEZIONI	1	2	3	4	5	6	7	8	9	10	11	12	13	14	15	16	17	18	19	20	21	22	23	24	25	26	27	
DISTANZE PARZIALI	0,00	10,00	10,00	10,00	10,00	10,00	10,00	10,00	10,00	10,00	10,00	10,00	10,00	10,00	10,00	10,00	10,00	10,00	10,00	10,00	10,00	10,00	10,00	10,00	10,00	10,00	10,00	
DISTANZE PROGRESSIVE																												
QUOTE TERRENO	373,08	373,08	373,08	373,08	373,08	373,08	373,08	373,08	373,08	373,08	373,08	373,08	373,08	373,08	373,08	373,08	373,08	373,08	373,08	373,08	373,08	373,08	373,08	373,08	373,08	373,08	373,08	
QUOTE PROGETTO	373,08	372,77	372,46	372,15	371,84	371,53	371,22	370,91	370,60	370,29	369,98	369,67	369,36	369,05	368,74	368,43	368,12	367,81	367,50	367,19	366,88	366,57	366,26	365,95	365,64	365,33	365,02	364,71
DIFFERENZA DI QUOTA	-2,61	-2,89	-3,17	-3,45	-3,73	-4,01	-4,29	-4,57	-4,85	-5,13	-5,41	-5,69	-5,97	-6,25	-6,53	-6,81	-7,09	-7,37	-7,65	-7,93	-8,21	-8,49	-8,77	-9,05	-9,33	-9,61	-9,89	
ANDAMENTO PLANIMETRICO																												
SOPRAELEVAZIONI																												
ALLARGAMENTI																												



STRADA S.S. N.219 "GUBBIO - PIAN D'ASSINO"
ADEGUAMENTO TRATTO GUBBIO-UMBERTIDE
2° LOTTO: MOCAIANA-UMBERTIDE - 1° STRALCIO: MOCAIANA-PIETRALUNGA
CIG 6038565D77 - CUP F31B1200072001
SOGGETTO ATTUATORE ANAS S.p.A.

PROGETTO ESECUTIVO

IMPRESA:
COLLINI LAVORI S.p.A.

REGIONE UMBRIA

RESPONSABILE DELL'INTEGRAZIONE: **Ing. CARLO CALZAVARA**

FRA LE VARIE PRESTAZIONI SPECIFICHE: **Ing. GIOVANNA CASSANI**

PROGETTAZIONE OPERE IN SOTTERRANEO: **Ing. GIOVANNA CASSANI**

GEOLOGIA: **Dott.ssa Geol. FIORENTINA PENNING**

ARCHEOLOGIA: **Dott.ssa Archeologa FRANCESCA GERMINI**

PROGETTAZIONE STRUTTURALE: **Ing. PIER PAOLO CORCHIA**

PROGETTAZIONE STRADALE: **Ing. FILIPPO VIARO**

PROGETTAZIONE AMBIENTALE PAESAGGISTICA E ARCHITETTONICA: **Arch. SERGIO BECCARELLI**

CONSULENZE SPECIALISTICHE:

ASPETTI ENERGETICI E PRESTAZIONALI: **Ing. SANDRO DE FEO**

IDRAULICA DI PIATTAFORMA E IMPIANTI: **Ing. GIUSEPPE OLIVA**

ACUSTICA: **Ing. GIOVANNI BRANZI**

POLICREO srl

Ing. GIUSEPPE OLIVA
OLIVA & ASSOCIATI

PROGETTO STRADALE SVINCOLI E INTERSEZIONI
SVINCOLO "PIETRALUNGA" DIREZIONE GUBBIO
PROFILI LONGITUDINALI RAMPE "2"-"5"

RESPONSABILE DEL PROCEDIMENTO: **Ing. A. SCALAMANDRE'**

CODICE PROGETTO: **T00SV01TRAFP01A.dwg**

PROGETTO: **DPPG05 E 1/701**

REVISIONE: **A**

SCALA: **1:500**

ELAB.: **T00SV01TRAFP01**

REV.	DESCRIZIONE	DATA	REDDATO	VERIFICATO	APPROVATO
A	EMMISSIONE	11/12/2017	ZUCCONI	VIARO	CASSANI