

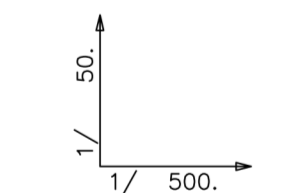
PROGETTO ALTIMETRICO

VIABILITA' MINORI  
S.S. N.219 ESISTENTE


PR 0.00 CP 368.70	PR 10.00 CP 368.70	PR 15.00 CP 368.80	PR 20.00 CP 368.80	PR 23.14 CP 368.80	PR 41.21 CP 367.51	PR 133.28 CP 367.51	PR 152.00 CP 368.50	PR 153.00 CP 368.50
R= 200.00 T= 5.59 B= -0.08 S= 11.18 D= -0.0560	R= 80.00 T= 9.37 B= 0.45 S= 11.76 D= 0.2337	R= 200.00 T= 14.85 B= 14.45 S= 29.05 D= -0.1445	R= 200.00 T= 7.84 B= 7.88 S= 15.71 D= 0.0784					

COMUNE DI GUBBIO - PROVINCIA DI PERUGIA

ASSE "N"  
RAMO BIDIREZIONALE  
PROFLO LONGITUDINALE

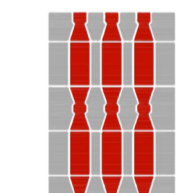
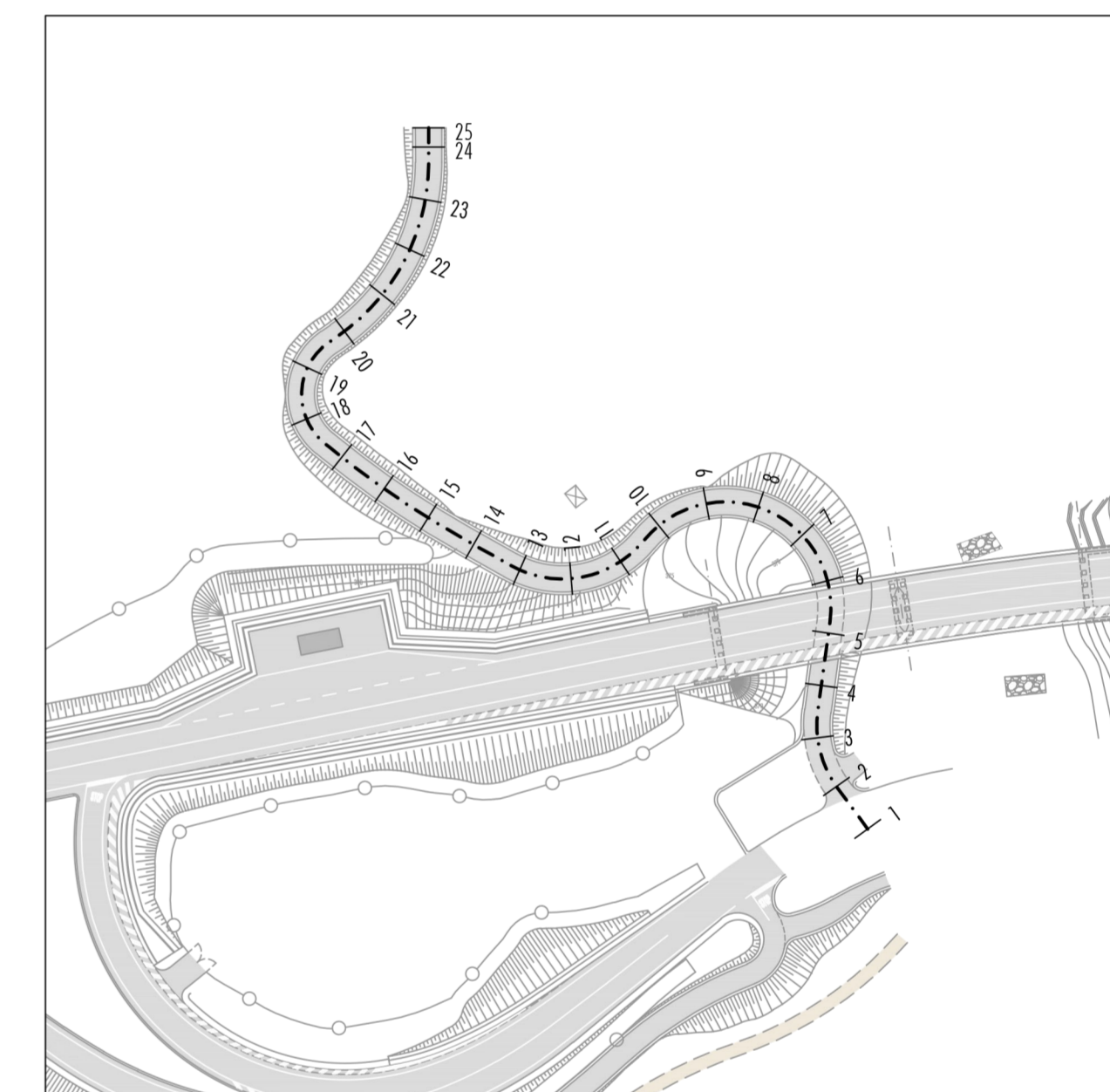


ANGOLI : CENTESIMALI  
LUNGHEZZE: METRI LINEARI



SEZIONI	1	2	3	4	5	6	7	8	9	10	11	12	13	14	15	16	17	18	19	20	21	22	23	24	25	
DISTANZE PARZIALI	0.00	10.00	10.00	10.00	10.00	10.00	10.00	10.00	10.00	10.00	10.00	10.00	10.00	10.00	10.00	10.00	10.00	10.00	10.00	10.00	10.00	10.00	10.00	10.00	3.82	
DISTANZE PROGRESSIVE	0.00	10.00	20.00	30.00	40.00	50.00	60.00	70.00	80.00	90.00	100.00	110.00	120.00	130.00	140.00	150.00	160.00	170.00	180.00	190.00	200.00	210.00	220.00	230.00	233.82	
QUOTE TERRENO	368.17	368.72	368.72	368.89	368.64	368.23	366.90	368.40	373.52	375.47	376.86	380.54	382.00	382.16	382.40	383.31	384.68	386.23	387.73	387.86	388.37	388.59	388.56	389.49	389.65	
QUOTE PROGETTO	368.70	368.70	368.43	367.78	367.30	366.46	370.11	371.76	373.41	375.08	376.71	379.36	380.01	381.46	382.40	383.31	384.68	386.23	387.73	387.86	388.37	388.59	388.56	389.49	389.65	
DIFFERENZA DI QUOTA	-0.53	0.02	0.27	-0.89	-0.87	-2.23	-3.20	-3.35	0.11	0.41	0.15	2.19	2.60	0.50	-0.90	-1.59	-1.63	-0.95	0.18	0.13	0.41	0.43	-0.04	-0.03	0.01	
ANDAMENTO PLANIMETRICO	9.71	17.41	25.11	42.20	55.15	68.10	81.05	94.00	107.99	121.97	132.43	147.71	162.98	172.25	186.35	198.44	207.76	227.08	233.62							
SOPRAELEVAZIONI	SX	SX	SX	SX	SX	SX	SX	SX	SX	SX	SX	SX	SX	SX	SX	SX	SX	SX	SX	SX	SX	SX	SX	SX	SX	
ALLARGAMENTI																										

STRALCIO PLANIMETRICO ASSE "N"



STRADA S.S. N.219 "GUBBIO - PIAN D'ASSINO"  
ADEGUAMENTO TRATTO GUBBIO-UMBERTIDE  
2° LOTTO: MOCAIANA-UMBERTIDE - 1° STRALCIO: MOCAIANA-PIETRALUNGA  
CIG 6038565D77 - CUP F31B12000720001  
SOGETTO ATTUATORE ANAS S.p.a.  
PROGETTO ESECUTIVO

IMPRESA:  
**COLLINI LAVORI S.p.A.**

RESPONSABILE DELL'INTEGRAZIONE: **ING. GIOVANNI CASSAVI**  
FRA LE VARIE PRESTAZIONI SPECIALISTICHE: **ING. PIER PAOLO CORCHIA**  
PROGETTAZIONE STRUTTURALE  
PROGETTAZIONE OPERE IN SOTTERRANEO E GEOTECNICA  
GEOLOGIA  
ARCHITETTURA  
ACUSTICA  
SICUREZZA

PROGETTAZIONE STRADALE  
VIABILITA' SECONDARIA E LOCALE  
RETTIFICA VIABILITA' LOCALE E STRADE PODERALI - ASSE "N"  
PROFLO LONGITUDINALE DI PROGETTO

RESPONSABILE DEL PROCEDIMENTO: <b>ING. A. SCALAMANDRE'</b>	PROGETTO	NOME FILE	REVISIONE	SCALA
DPPG05 E 1701	LIV. PROC. N. PROC.	T00PS01TRAFP04A.dwg	A	1:500 1:50
EMISSIONE	DESCRIZIONE	DATA	REDATTO	VERIFICATO
		11/12/2017	ZUCCONI	VIARO
			CASSANI	