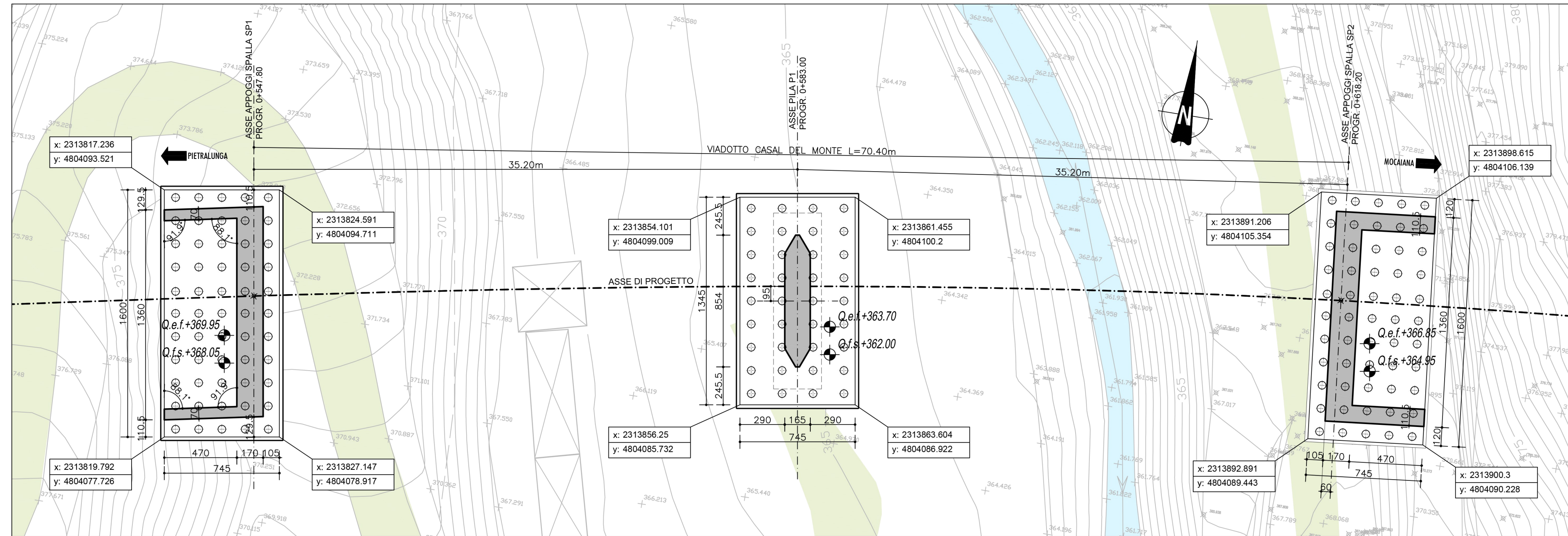
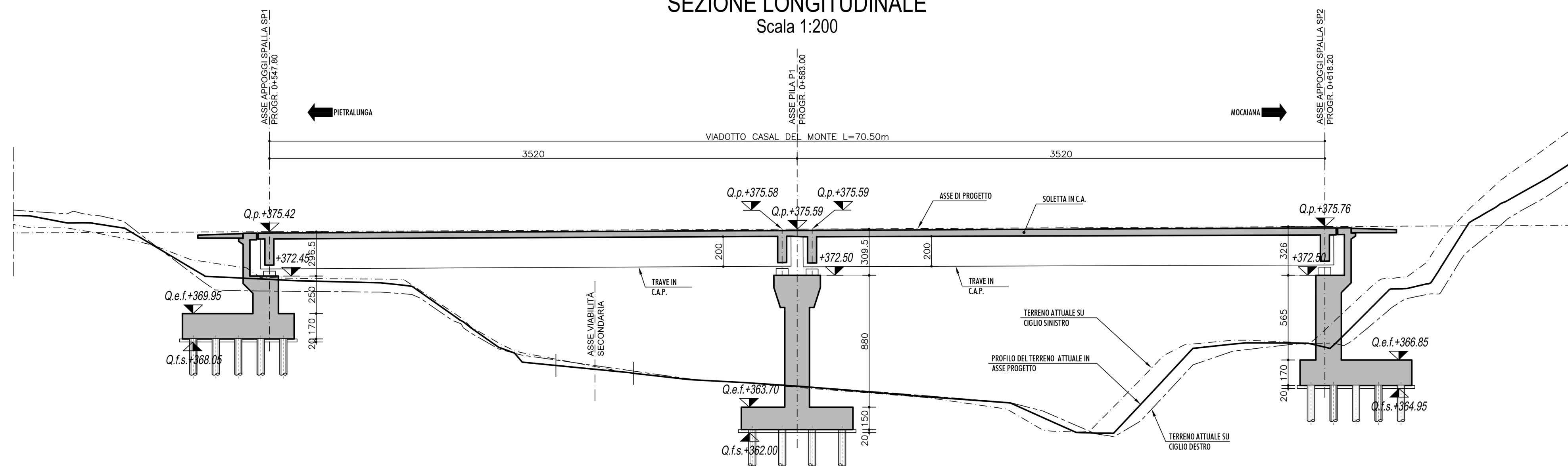


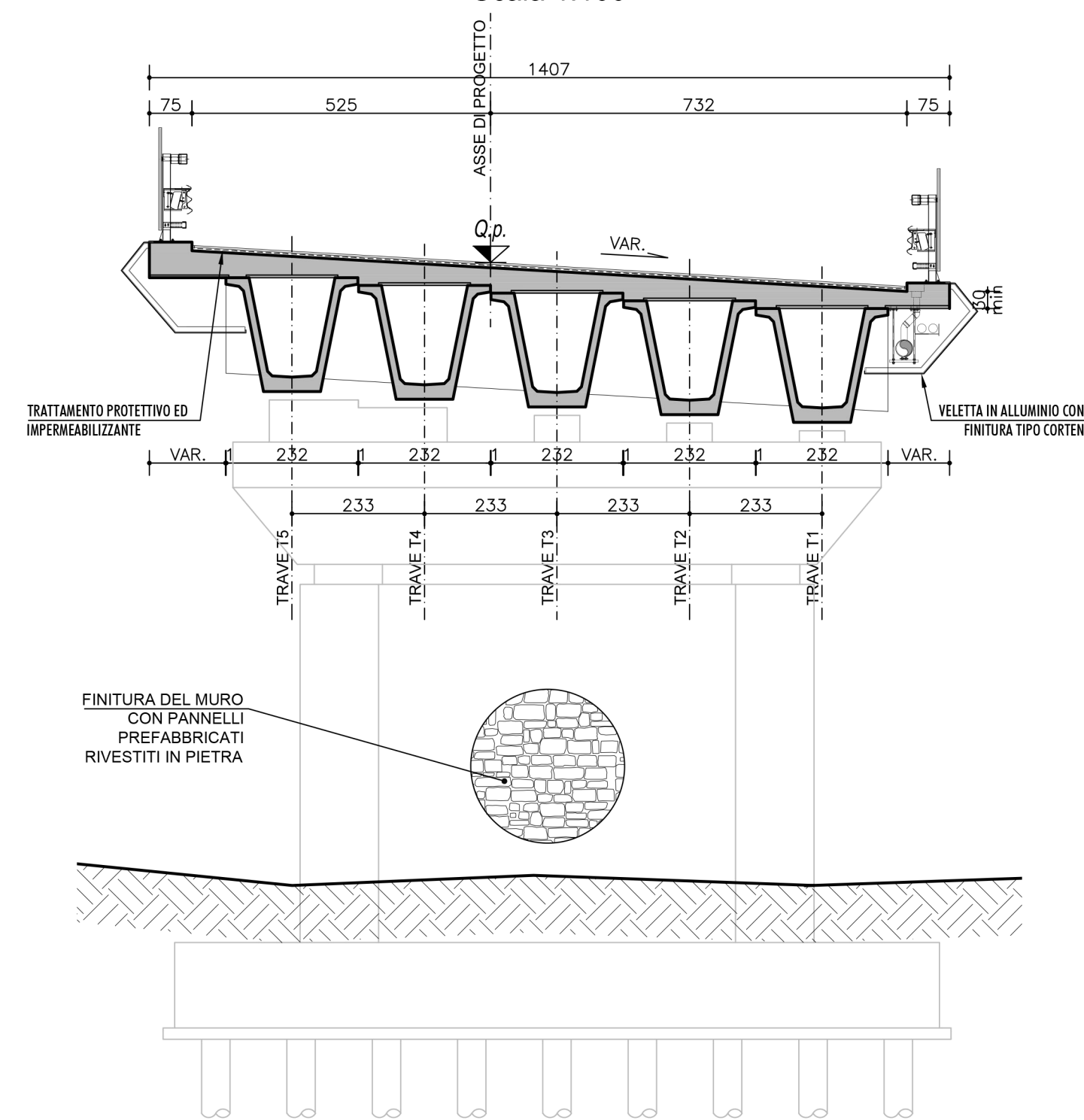
PIANTA FONDAZIONI
Scala 1:200



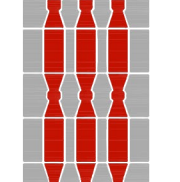
SEZIONE LONGITUDINALE
Scala 1:200



SEZIONE TRASVERSALE
Scala 1:100



NOTA BENE:
PER OPERE DI SCAVO FONDAZIONI VEDERE
ELABORATI SPECIFICI DI PROGETTO.



REGIONE UMBRIA

STRADA S.S. N.219 "GUBBIO - PIAN D'ASSINO"
ADEGUAMENTO TRATTO GUBBIO-UMBERTIDE
2° LOTTO: MOCAIANA-UMBERTIDE - 1° STRALCIO: MOCAIANA-PIETRALUNGA
CIG 6038565D77 - CUP F31B12000720001

SOGGETTO ATTUATORE ANAS S.p.A.

PROGETTO ESECUTIVO

IMPRESA:



PROGETTAZIONE:

RESPONSABILE DELL'INTEGRAZIONE
FRA LE VARIE PRESTAZIONI SPECIALISTICHE
Ing. GIOVANNA CASSANI

PROGETTAZIONE STRUTTURALE
Ing. PIER PAOLO CORCHIA

PROGETTAZIONE OPERE IN SOTTERRANEO
Ing. GIOVANNA CASSANI

PROGETTAZIONE STRADALE,
IDRAULICA DI PIATTAFORMA E IMPIANTI
Ing. FILIPPO VIARO

GEOLOGIA
Dot.ssa Geol. FIORENZA PENNINGO

PROGETTAZIONE AMBIENTALE
PAESAGGISTICA E ARCHITETTONICA
Arch. SERGIO BECCARELLI



CONSULENZE SPECIALISTICHE:

PIANO UTILIZZO TERRE E ROCCE DA SCAVO
Dir. Gen. CARLO CALEFFI
ENGEO srl

ASPETTI ENERGETICI E PRESTAZIONALI
Ing. SANDRO DE FEO
TKP turnkey projects engineering srl

ARCHEOLOGIA
Dot.ssa Archeologa FRANCESCA GERMINI

ACUSTICA
Ing. GIOVANNI BRIANTI
POLICREO srl

SICUREZZA
Ing. GIUSEPPE OLIVA
OLIVA & ASSOCIATI

OPERE D'ARTE MAGGIORI
VIADOTTI E PONTI
VIADOTTO CASAL DI MONTE
PIANTA FONDAZIONI, PIANTE IMPALCATO, SEZIONE TRASVERSALE, SEZIONE LONGITUDINALE E PROSPETTI - TAV 1 DI 2

RESPONSABILE DEL PROCEDIMENTO: Ing. A.SCALAMANDRE

CODICE PROGETTO	NOME FILE	REVISIONE	SCALA
DPPG05 E 1701	TOOV101STRDIO1A.dwg	A	1:200

REV.	DESCRIZIONE	DATA	REDATTO	VERIFICATO	APPROVATO
A	EMISSIONE	11/12/2017	FERRARI	CORCHIA	CASSANI