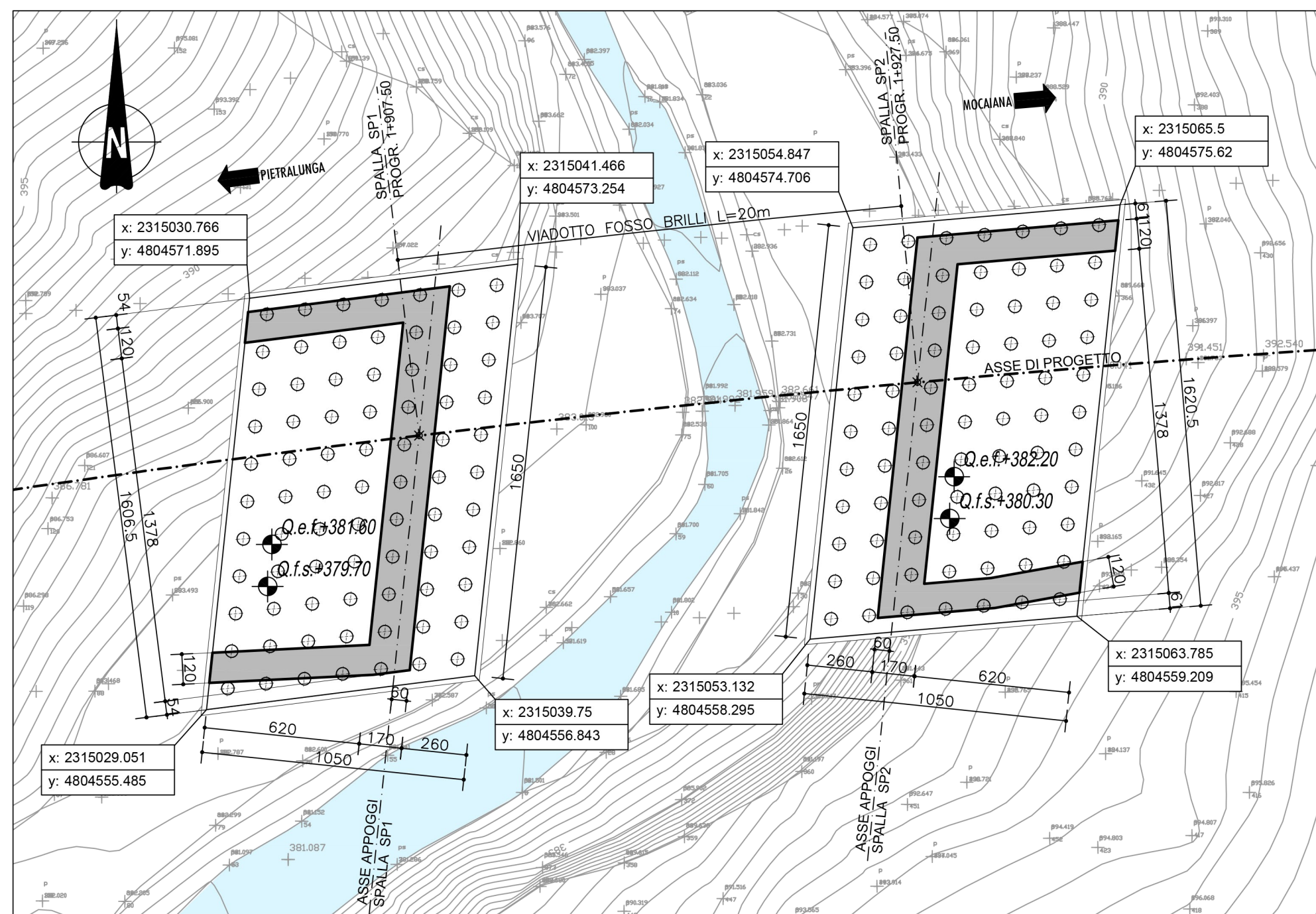
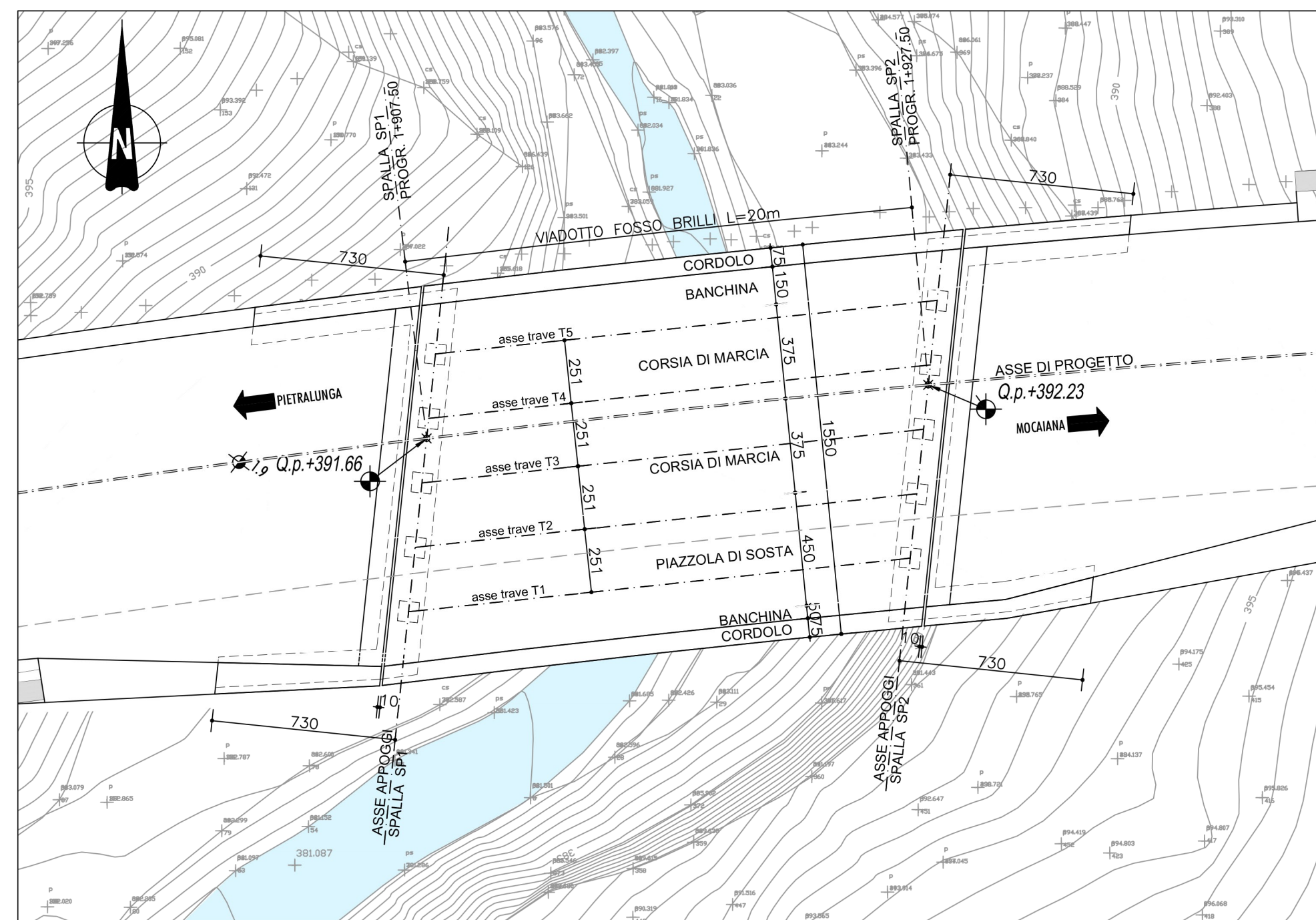


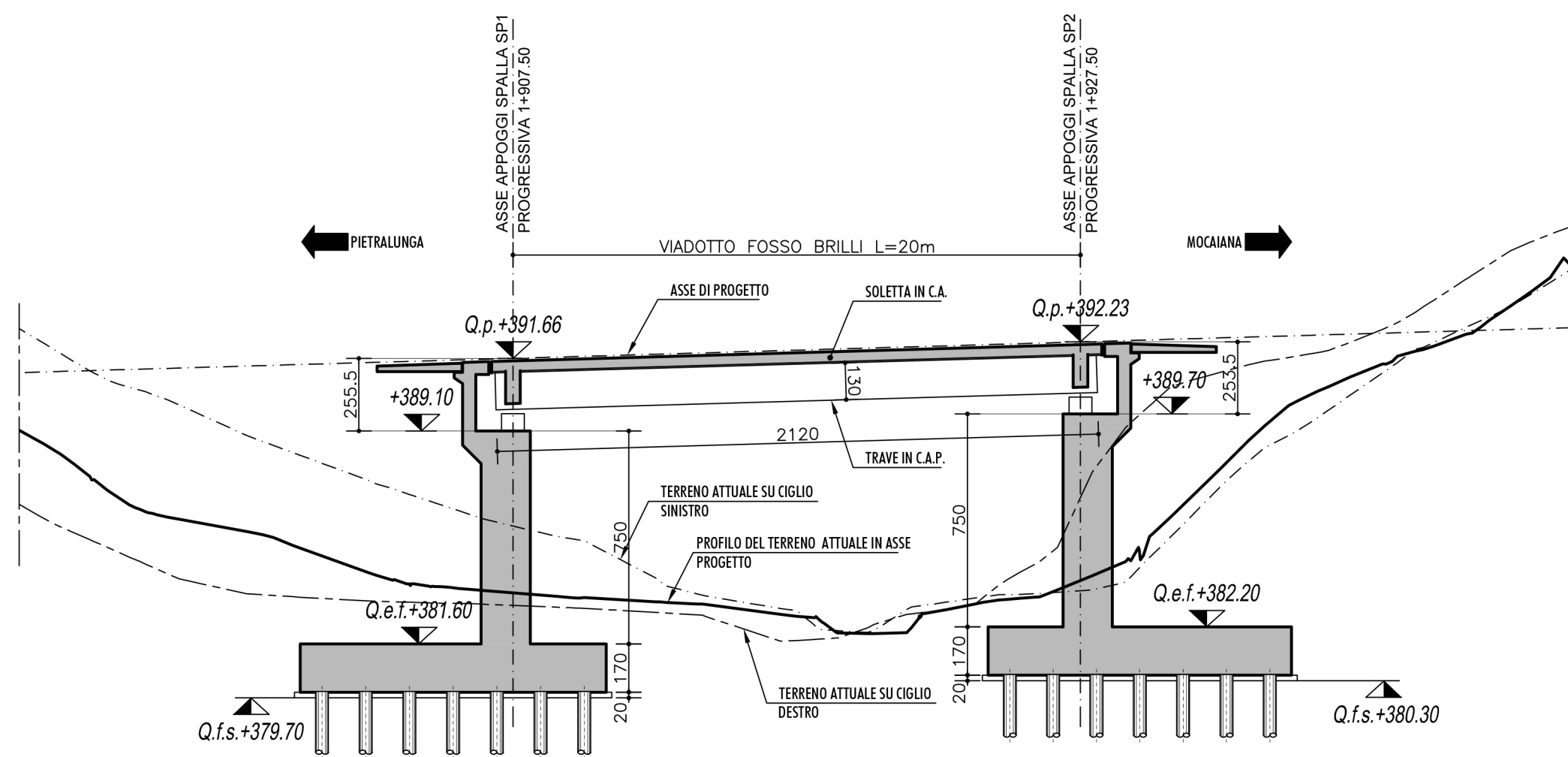
PIANTA FONDAZIONI
Scala 1:200



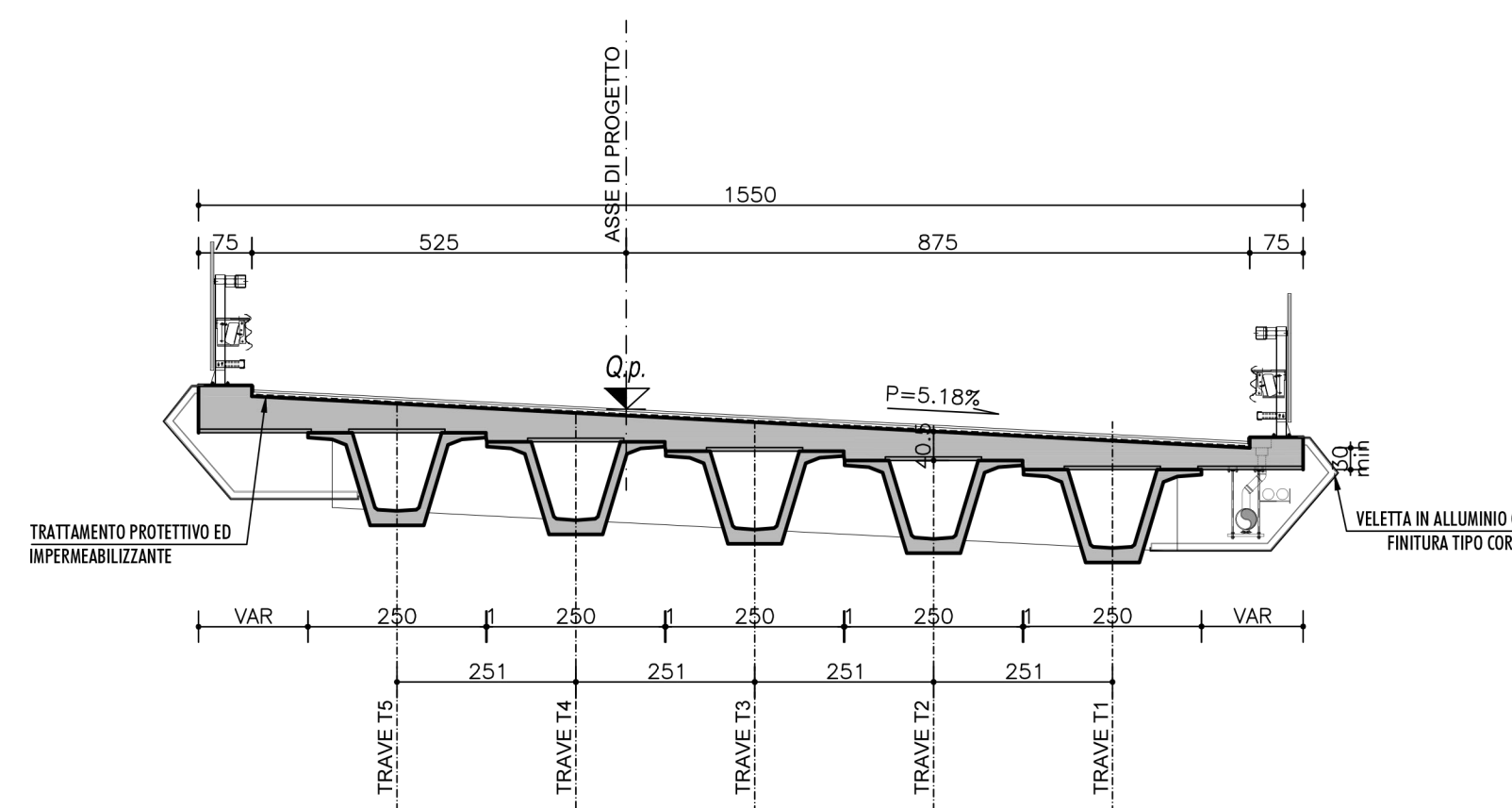
PIANTA IMPALCATO
Scala 1:200



SEZIONE LONGITUDINALE
Scala 1:200

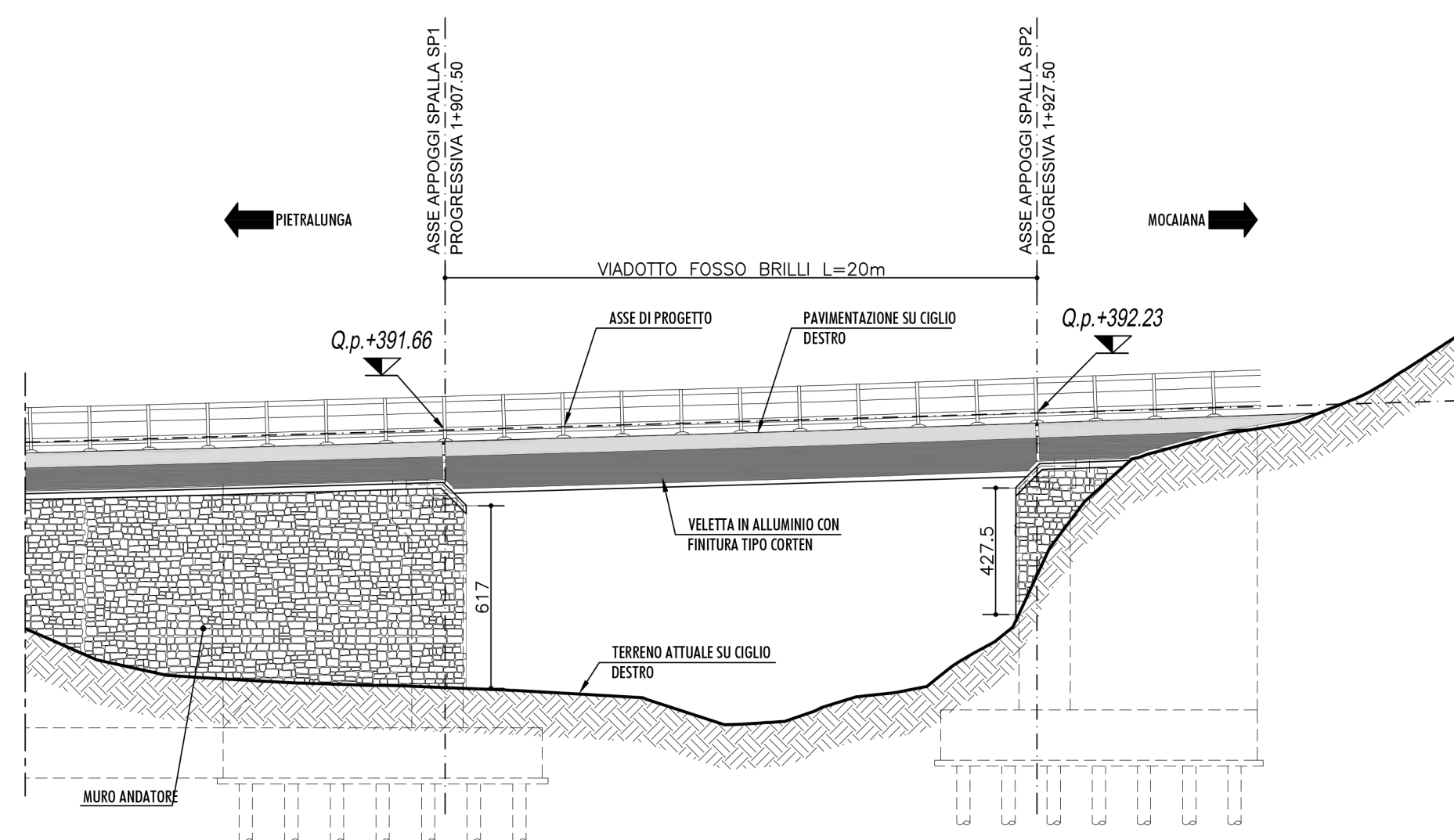


SEZIONE TRASVERSALE
Scala 1:100

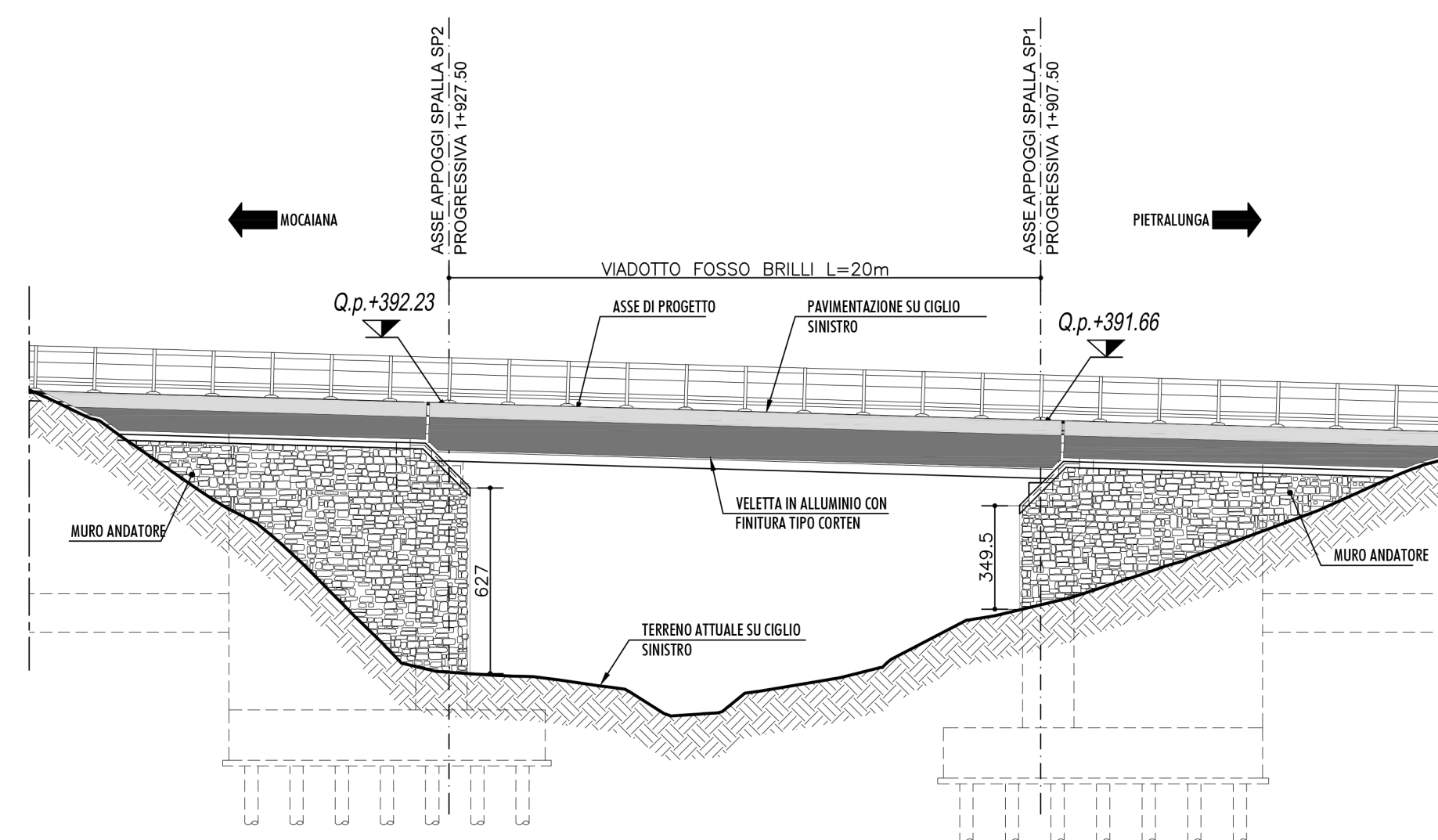


NOTA BENE:
PER OPERE DI SCAVO FONDAZIONI VEDERE
ELABORATI SPECIFICI DI PROGETTO.

PROSPETTO SUD
Scala 1:200



PROSPETTO NORD
Scala 1:200



STRADA S.S. N.219 "GUBBIO - PIAN D'ASSINO"
ADEGUAMENTO TRATTO GUBBIO-UMBERTIDE
2° LOTTO: MOCAIANA-UMBERTIDE - 1° STRALCIO: MOCAIANA-PIETRALUNGA
CIG 6038565D77 - CUP F31B12000720001

SOGGETTO ATTUATORE ANAS S.p.A.
PROGETTO ESECUTIVO



PROGETTAZIONE:
RESPONSABILE DELL'INTEGRAZIONE
FRA LE VARIE PRESTAZIONI SPECIALISTICHE
Ing. GIOVANNA CASSANI
PROGETTAZIONE OPERE IN SOTTERRANEO
Ing. GIOVANNA CASSANI
GEOLOGIA
Dott.ssa Geol. FIORENZA PENNINO
ROCKSOUL S.p.A.



CONSULENZE SPECIALISTICHE:
PIANO UTILIZZO TERRE E ROCCE DA SCAVO
Dott. Geol. CARLO CALEFFI
ENGEOS srl
ARCHEOLOGIA
Dott.ssa Archeologa FRANCESCA GERMINI
ASPECTI ENERGETICI E PRESTAZIONALI
Ing. SANDRO DE FEO
TKP turnkey projects engineering srl
ACUSTICA
Ing. GIOVANNI BRIANTI
POLICREO srl
SICUREZZA
Ing. GIUSEPPE OLIVA
OLIVA & ASSOCIATI

OPERE D'ARTE MAGGIORI
VIADOTTI E PONTI
VIADOTTO "FOSSO BRILLI"
PIANTA FONDAZIONI, PIANA IMPALCATO, SEZIONE TRASVERSALE, SEZIONE LONGITUDINALE E PROSPETTI

RESPONSABILE DEL PROCEDIMENTO: Ing. A. SCALAMANDRE'

CODICE PROGETTO	NOME FILE	REVISIONE	SCALA
PROGETTO DDPG05 E 1701	T00VIO3STRDI01A.dwg	A	1:200
ELAB.	T00VIO3STRDI01		

REV.	DESCRIZIONE	DATA	REDDATO	VERIFICATO	APPROVATO
A	EMISSIONE	11/12/2017	FERRARI	CORCHIA	CASSANI