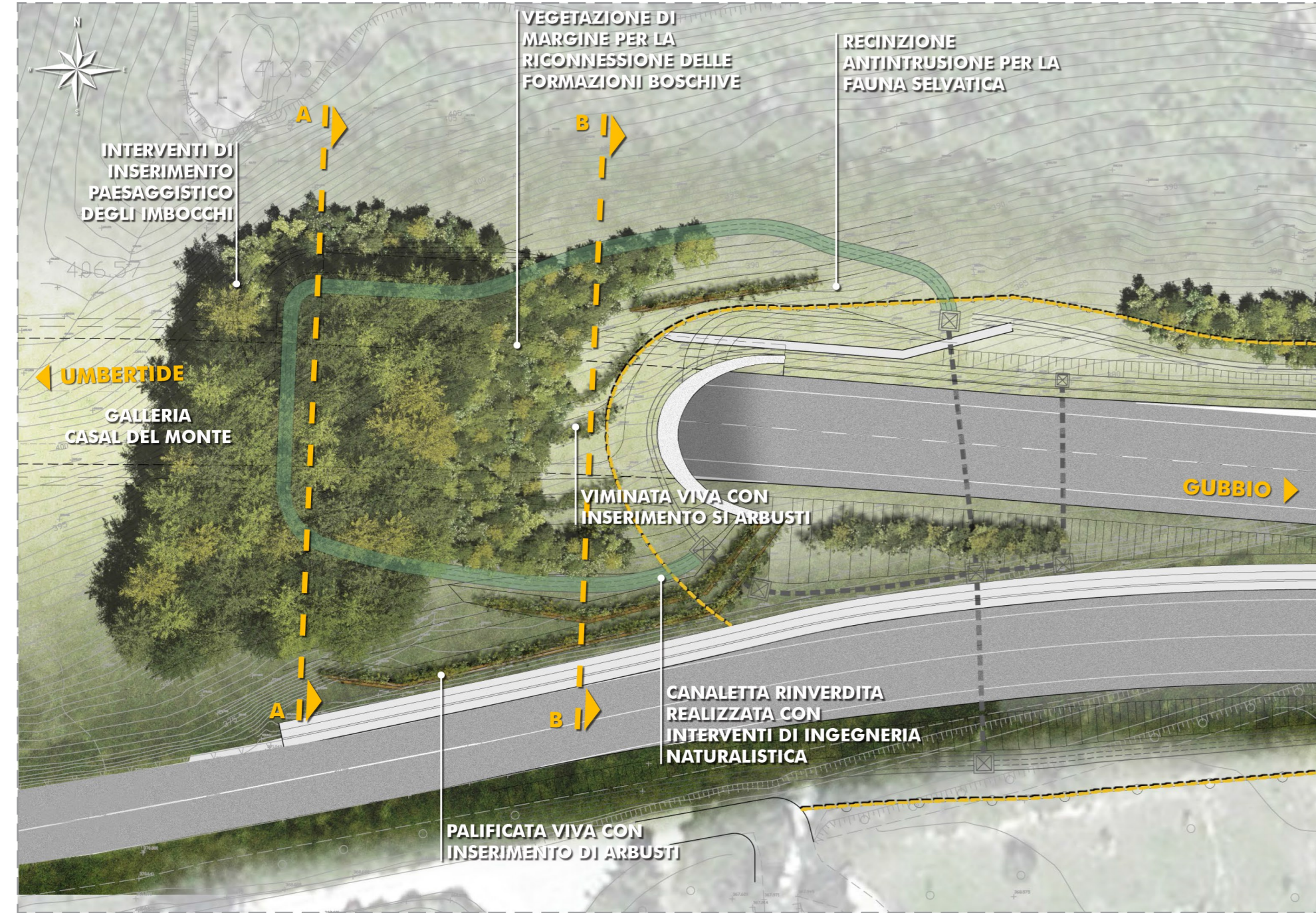
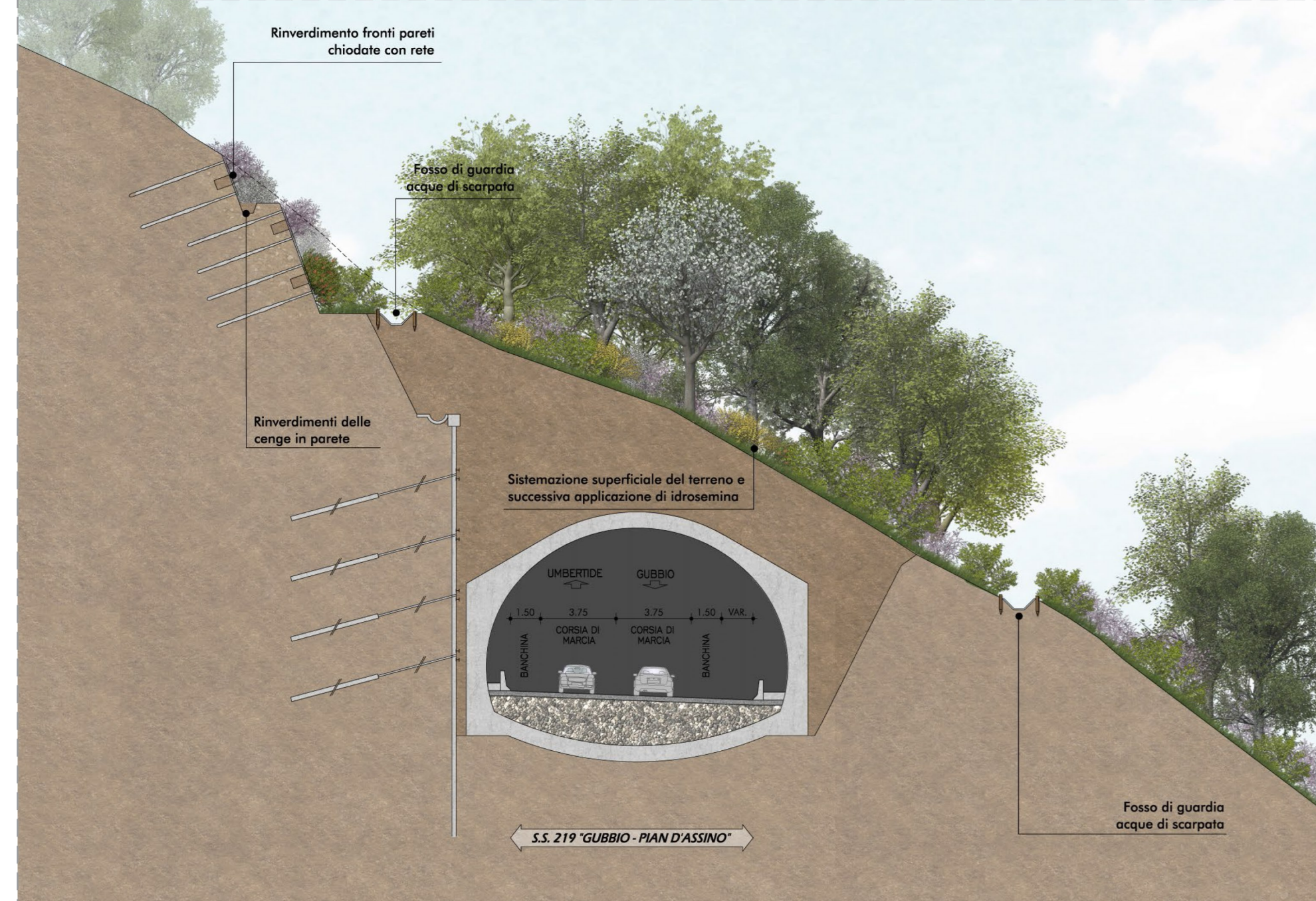


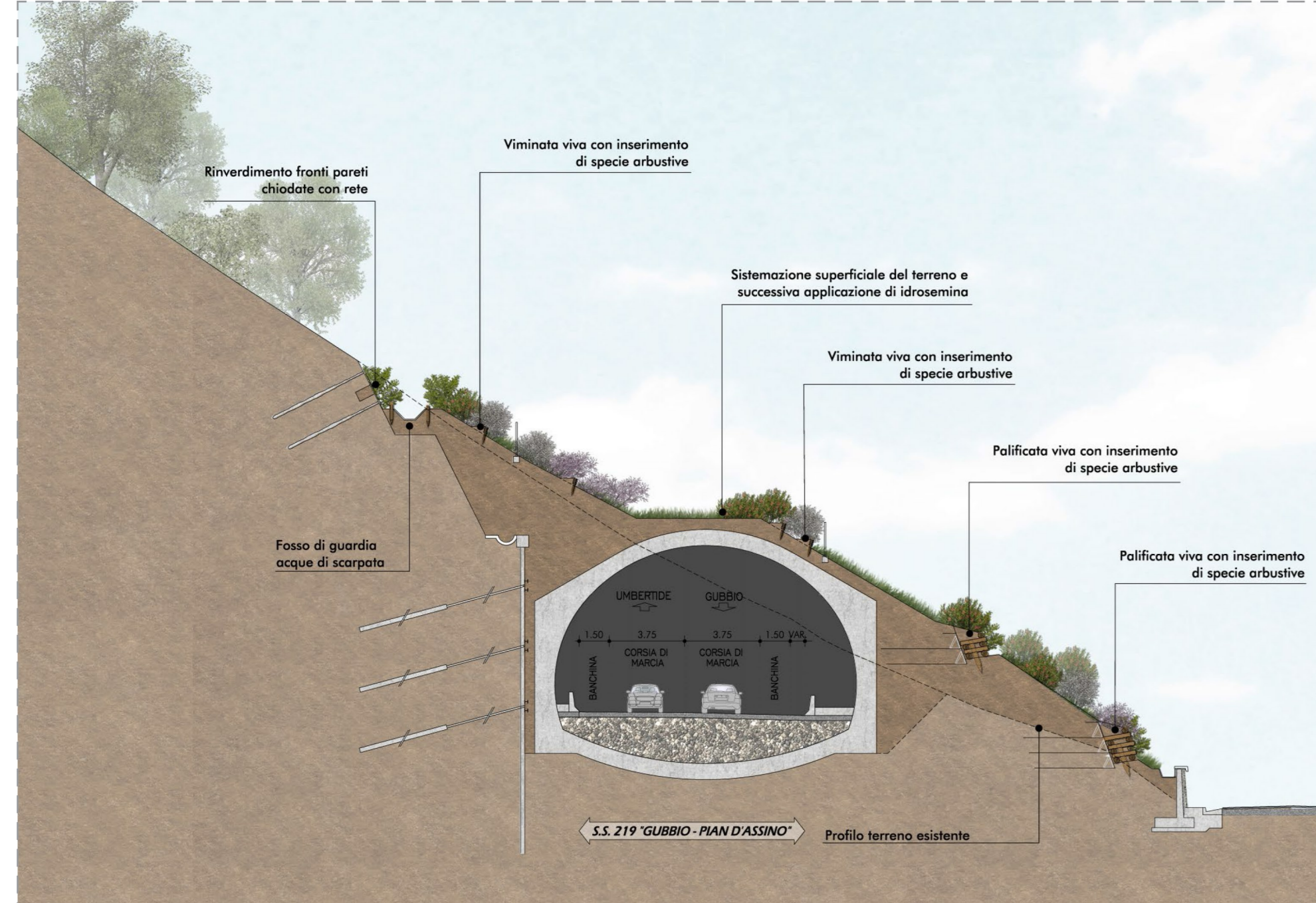
**PLANIMETRIA DI PROGETTO - SCALA 1:500**




**SEZIONE TRASVERSALE A-A - SCALA 1:250**




**SEZIONE TRASVERSALE B-B - SCALA 1:250**



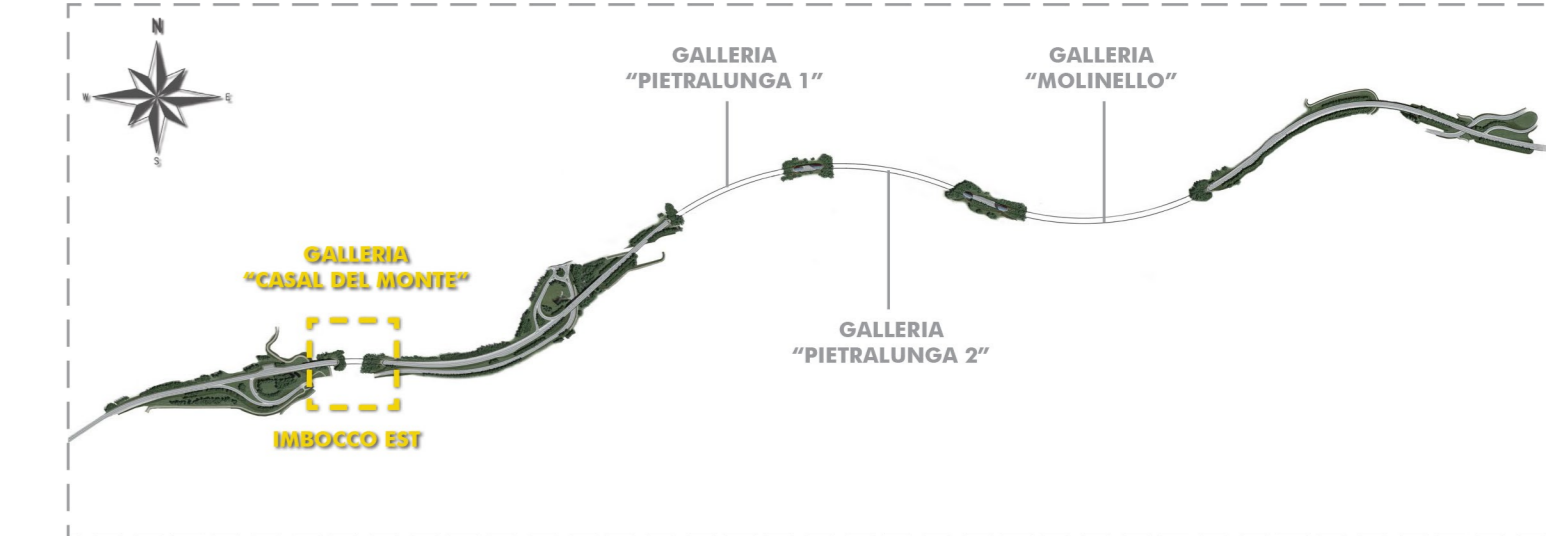
**SIMULAZIONE FOTOGRAFICA DI PROGETTO**



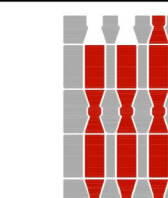
**SIMULAZIONE VIRTUALE DI PROGETTO**



**PLANIMETRIA DI INQUADRAMENTO**



**STRALCIO FOTOPIANO DI PROGETTO - SCALA 1:2.000**



REGIONE UMBRIA

**STRADA S.S. N.219 "GUBBIO - PIAN D'ASSINO"**  
 ADEGUAMENTO TRATTO GUBBIO-UMBERTIDE  
 2° LOTTO: MOCAIANA-UMBERTIDE - 1° STRALCIO: MOCAIANA-PIETRALUNGA  
 CIG 6038565D77 - CUP F31B12000720001

**SOGGETTO ATTUATORE ANAS S.p.A.**

**PROGETTO ESECUTIVO**

IMPRESA:



PROGETTAZIONE:

RESPONSABILE DELL'INTEGRAZIONE FRA LE VARIE PRESTAZIONI SPECIALISTICHE  
 Ing. GIOVANNA CASSANI  
 PROGETTAZIONE OPERE IN SOTTERRANEO  
 Ing. GIOVANNA CASSANI  
 GEOLOGIA  
 Dott.ssa Geol. FIORENZA PENNINGO  
 ARCHEOLOGIA  
 Dott.ssa Archeologa FRANCESCA GERMINI  
 PROGETTAZIONE STRUTTURALE  
 Ing. PIER PAOLO CORCHIA  
 PROGETTAZIONE STRADALE  
 IDRAULICA DI PIATTAFORMA E IMPIANTI  
 Ing. FILIPPO VIARO  
 PROGETTAZIONE AMBIENTALE  
 PAESAGGISTICA E ARCHITETTONICA  
 Arch. SERGIO BECCARELLI  
 POLICREO  
 INGEGNERI DELLA PROV. DI PERUGIA  
 ING. GIOVANNA CASSANI  
 ING. SERGIO BECCARELLI  
 CONSULENZE SPECIALISTICHE:  
 ASPETTI ENERGETICI E PRESTAZIONALI  
 Ing. SANDRO DE FEO  
 TKP lunkey project engineering srl  
 SICUREZZA  
 Ing. GIUSEPPE OLIVA  
 OLIVA & ASSOCIATI

**INTERVENTI DI MITIGAZIONE**  
 GALLERIA CASAL DEL MONTE - IMBOCCO EST. PLANIMETRIA, SEZIONE, E SIMULAZIONI VIRTUALI

RESPONSABILE DEL PROCEDIMENTO: Ing. A.SCALAMANDRE'

CODICE PROGETTO	TOP01A00AMB0105A.indd	REVISIONE	SCALA
PROGETTO	LV. PROG. N. PROG.	A	varie
DPPG05 E 1701	CODICE ELAB.		
	T001A00AMB0105		
A	EMISSIONE	11/12/2017	FORNACIARI BECCARELLI CASSANI
REV.	DESCRIZIONE	DATA	REDDATTO VERIFICATO APPROVATO