


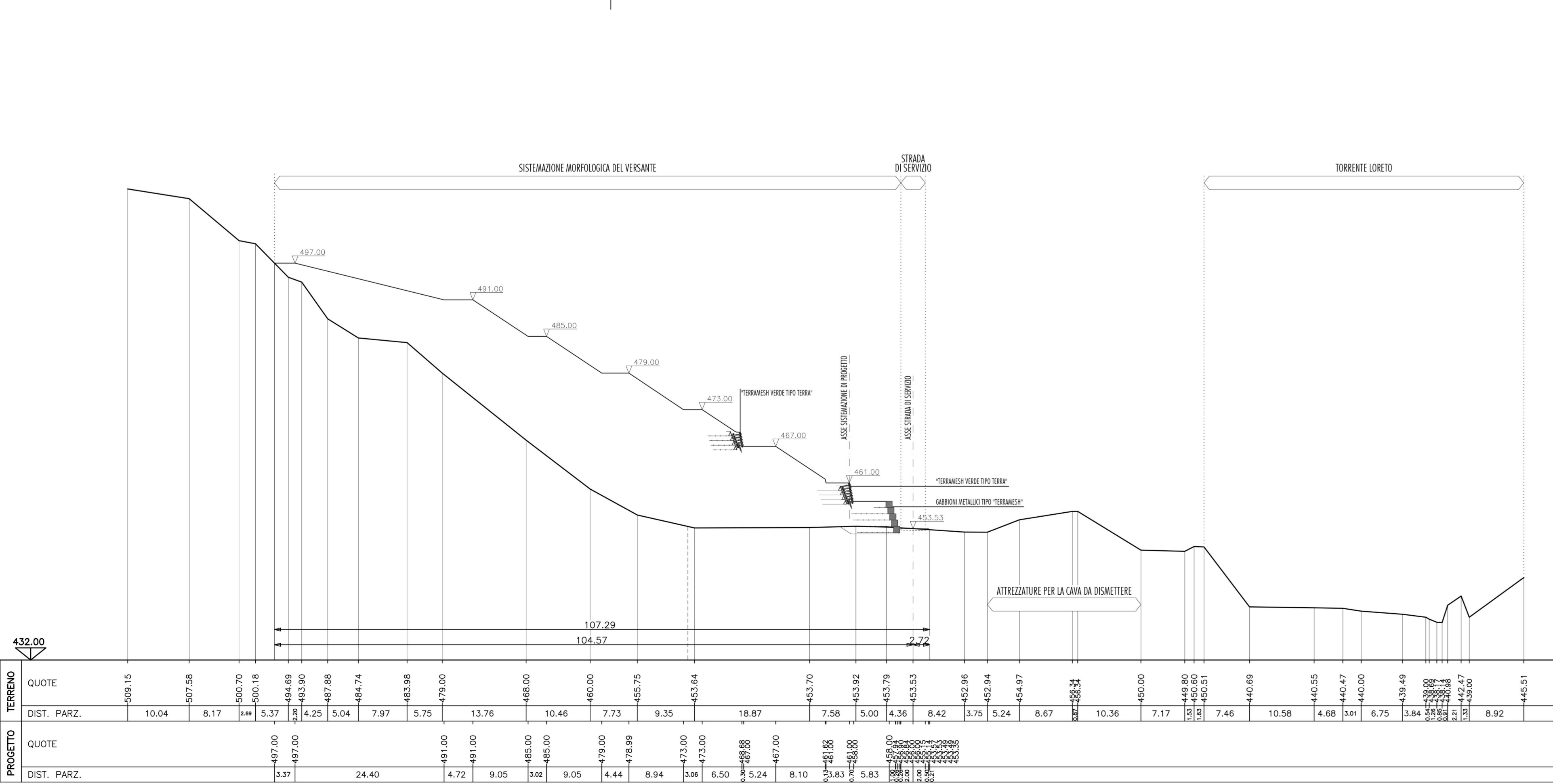
SEZIONE N.2
PROG. 29.46
QP = 453.47

mi 14.48 da sez. 1 ← → mi 13.69 a sez. 3



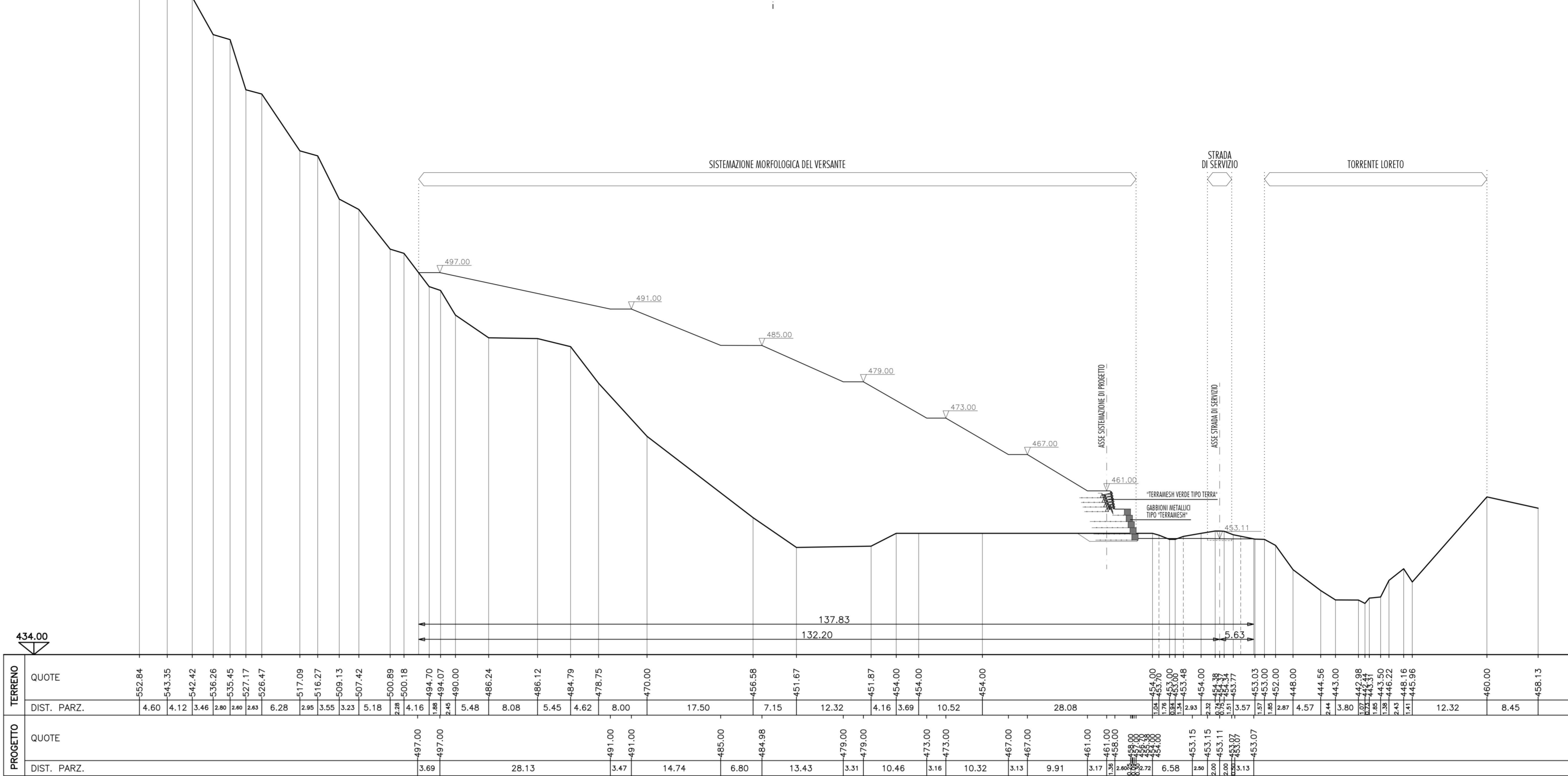
SEZIONE N.4
PROG. 70.40
QP = 453.53

mi 27.25 da sez. 3 ← → mi 9.97 a sez. 5




SEZIONE N.10
PROG. 149.45
QP = 453.11

mi 22.68 da sez. 9 ← → mi 6.42 a sez. 11



SEZIONE N.15
PROG. 221.59
QP = 456.46

mi 19.08 da sez. 14 ← → mi 35.25 a sez. 17



Sanas REGIONE UMBRIA

STRADA S.S. N.219 "GUBBIO - PIAN D'ASSINO"
ADEGUAMENTO TRATTO GUBBIO-UMBERTIDE
2° LOTTO: MOCAIANA-UMBERTIDE - 1° STRALCIO: MOCAIANA-PIETRALUNGA
CIG 6038565D77 - CUP F31B12000720001

SOGETTO ATTUATORE ANAS S.p.A.

PROGETTO ESECUTIVO

IMPRESA:
COLLINI
LAVORI S.p.A.

PROGETTAZIONE:
DOTT. ING. **PIER PAOLO CORCHIA** (Ing. PIER PAOLO CORCHIA)
DOTT. ING. **GIANNI BIANCHI** (Ing. GIANNI BIANCHI)
DOTT. ING. **FILIPPO VIARO** (Ing. FILIPPO VIARO)

PROGETTAZIONE STRUTTURALE
PROGETTAZIONE STRADALE
IDRAULICA DI PIATTAFORMA E BIANCHI
PROGETTAZIONE AMBIENTALE
PAESAGGISTICA E ARCHITETTONICA
Arch. SERGIO BECCARELLI

CONSULENZE SPECIALISTICHE PER IL RECUPERO AMBIENTALE DELL'AREA DEGRADATA "EX CAVA LORETO":

GEOLOGIA **Carlo Caleffi** (Dott. Geo. CARLO CALEFFI)
ARCHEOLOGIA **Francesca Germini** (Dott. Geo. FRANCESCA GERMINI)
ACUSTICA **Giovanni Brianti** (Ing. GIOVANNI BRIANTI)
SICUREZZA **Giuseppe Oliva** (Ing. GIUSEPPE OLIVA)

Progetto di recupero paesaggistico-ambientale dell'area degradata "ex Cava Loreto", ubicata in località Mocaiana, nel Comune di Gubbio (PG)
Documentazione per il rilascio del Permesso di Costruire

ELABORATI PROGETTUALI
SEZIONI TRASVERSALI

RESPONSABILE DEL PROCEDIMENTO: **Ing. A. SCALAMANDRE**

CODICE PROGETTO	NOME FILE	REVISIONE	SCALA
PROGETTO	T00_IA01_GEN_SZ01_A.dwg		
DPPG05 E 1701	T00_IA01GENSZ01	A	1:500

REV.	DESCRIZIONE	DATA	REDATTO	VERIFICATO	APPROVATO
A	EMMISSIONE	16/11/2017	ZUCCONI	CORCHIA	CASSANI