




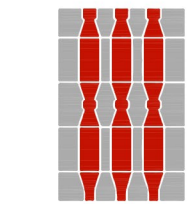


-  STRADA PROVINCIALE N°207
-  VIABILITÀ PODERALE
-  AREA DEGRADATA EX CAVA LORETO
-  AMBITO DI INTERVENTO (RECUPERO PAESAGGISTICO-AMBIENTALE AREA DEGRADATA EX CAVA LORETO)
-  VIABILITÀ E AREA DI PIAZZALE ESISTENTI OCCUPATE TEMPORANEAMENTE IN FASE DI CANTIERE E RESTITuite ALL'USO ORIGINARIO



REGIONE UMBRIA

STRADA S.S. N.219 "GUBBIO - PIAN D'ASSINO"
ADEGUAMENTO TRATTO GUBBIO-UMBERTIDE
 2° LOTTO: MOCAIANA-UMBERTIDE - 1° STRALCIO: MOCAIANA-PIETRALUNGA
 CIG 6038565D77 - CUP F31B12000720001
SOGGETTO ATTUATORE ANAS S.p.A.
PROGETTO ESECUTIVO

IMPRESA:



RESPONSABILE DELL'INTEGRAZIONE
 FRA LE VARIE PRESTAZIONI SPECIALISTICHE
 Ing. GIOVANNA CASSANI

PROGETTAZIONE STRUTTURALE
 Ing. PIER PAOLO CORCHIA

PROGETTAZIONE STRADALE,
 IDRAULICA DI PIATTAFORMA E IMPIANTI
 Ing. FILIPPO VIARO

PROGETTAZIONE OPERE IN SOTTERRANEO E GEOTECNICA
 Ing. GIOVANNA CASSANI

PROGETTAZIONE AMBIENTALE
 PAESAGGISTICA E ARCHITETTONICA
 Arch. SERGIO BECCARELLI

GEOLOGIA
 Dott.ssa Geol. FIORENZA PENNINGO

CONSULENZE SPECIALISTICHE:

ASPECTI ENERGETICI E PRESTAZIONALI
 Ing. SANDRO DE FEO

ACUSTICA
 Ing. GIOVANNI BRIANTI

SICUREZZA
 Ing. GIUSEPPE OLIVA

FASE DI COSTRUZIONE
CAVE E DEPOSITI
PIANO DI UTILIZZO TERRE E ROCCE DA SCAVO
PLANIMETRIE DELLE AREE DI DESTINAZIONE - STATO DI FATTO

RESPONSABILE DEL PROCEDIMENTO: Ing. A. SCALAMANDRE'

CODICE PROGETTO	NOME FILE	REVISIONE	SCALA
PROGETTO	TOOCA04CANPP04A.dwg		
DPPG05 E 1701	CODICE ELAB. TOOCA04CANPP04	A	1:1000

REV.	DESCRIZIONE	DATA	REDATTO	VERIFICATO	APPROVATO
A	EMISSIONE	11/12/2017	CALEFFI	VIARO	CASSANI