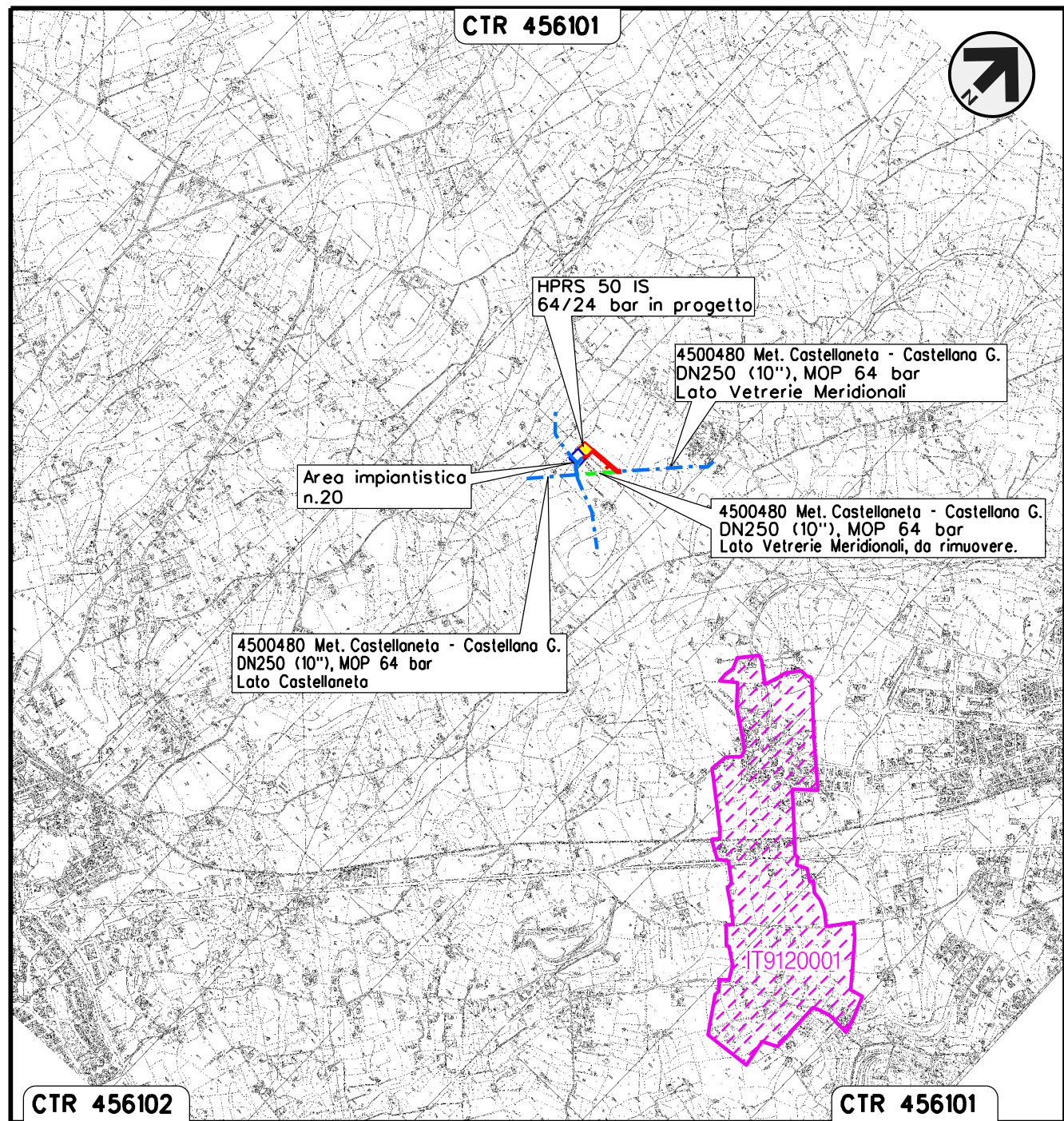



Il presente disegno e' di proprieta' aziendale - La Societa' tutelera' i propri diritti a termine di legge.










LEGENDA

 S.I.C. IT9120001 - Grotte di Castellana



COMUNE: CASTELLANA GROTTA
 PROVINCIA: BARI

SIMBOLOGIA CARTOGRAFICA

-  Metanodotto in progetto
-  Metanodotti in esercizio
-  Metanodotti da porre fuori esercizio e recuperare
-  Altri metanodotti in progetto
-  Impianti di linea in progetto
-  Impianti di linea su rete in esercizio
-  Impianti di linea da porre fuori esercizio e recuperare

00	04-05-18	EMISSIONE		AGUZZI	STROPPA	CAPRIOTTI			
INDICE	DATA	R E V I S I O N I			ELABORATO	VERIFICATO	APPROVATO		
				Dis. PG-TPSZ-104					
				Fg. 1 di 1					
				Comm.					
				MET. CASTELLANETA - CASTELLANA GROTTA DN 250 (10'') Inserimento impianto HPRS 50 IS 64/24 bar					
				INDICE 00					
				Scala 1:25000					
				Sostituisce il					
				Sostituito dal					
				Corografia impianto con Rete Natura 2000					