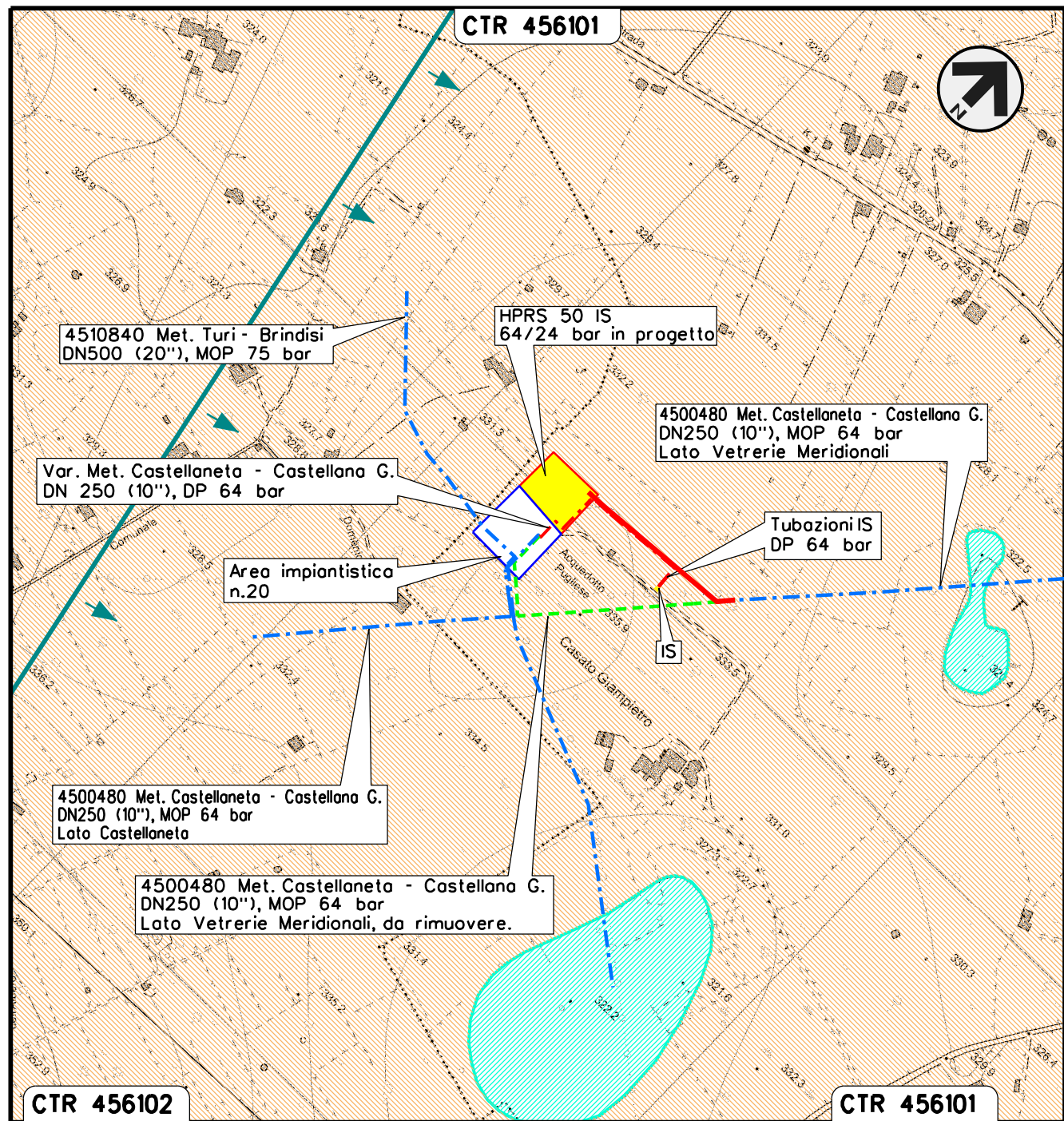




Il presente disegno e' di proprieta' aziendale - La Societa' tutelera' i propri diritti a termine di legge.



LEGENDA IDROGEOLOGICA

- Permeabile per fessurazione e carsismo
- Permeabile per porosità
- Isolinee livello di falda 50



COMUNE: CASTELLANA GROTTI
 PROVINCIA: BARI

SIMBOLOGIA CARTOGRAFICA

- Metanodotto in progetto
- Impianti di linea in progetto
- Metanodotti in esercizio
- Impianti di linea su rete in esercizio
- Metanodotti da porre fuori esercizio e recuperare
- Impianti di linea da porre fuori esercizio e recuperare
- Altri metanodotti in progetto

00	04-05-18	EMISSIONE		AGUZZI	STROPPA	CAPRIOTTI			
INDICE	DATA	R E V I S I O N I			ELABORATO	VERIFICATO	APPROVATO		
				Dis. PG-CI-104					
				Fg. 1 di 1					
				Comm.					
				MET. CASTELLANETA - CASTELLANA GROTTI DN 250 (10") Inserimento impianto HPRS 50 IS 64/24 bar					
				INDICE					
				Scala 1:5000					
				IDROGEOLOGIA					
				Sostituisce il					
				Sostituito dal					