RAFFINERIA AGIP DI PORTO MARGHERA - VE-		TSTRIVELSONDA s.n.c.		piano di caratterizzazione ambientale	
N°sond: PZ 70	F sondaggio	Temperatura amb.	Impianto di perforazione	Data inizio 05/08/04	Data fine 05/08/04
Area di ubicazione Deposito nord-est		Meteo	Finalità del sondaggio PIEZOMETRO	Metodo di perforazione Carotaggio continuo	

Indicazione	Profondità da	Profondità a	Descrizione stratigrafica	recupero campione	campione indisturbato	posa piezometro	rivestimento	Numero cambione	prelevato da a	Vials	Prof.
cm	da	a		%	m	m	m		m		
	0.0	0.5	Sottofondo stradale	100			0-8 m cieco	C01	0,5-1,5	01-02	1.5
	0.5	1.5	Sabbia sciolta					C02	1,5-2,6	03-04	2.5
	1.5	2.6	Sabbia sciolta con intervalli più coinsistenti limosi					C03	2,6-3	05-06	2.8
	2.6	3.0	Limo sabbioso con inclusioni algali				8-13 m microfessurato	C04	3-4	07-08	3.5
	3.0	5.0	Barena					C05	4-5	09-10	4.5
	5.0	7.0	Sabbia limosa con parti fossili di color nocciola				13-15 m cieco	C06	5-6	12-12	5.5
	7.0	13.5	Sabbia sciolta					C07	7-8	11-13	12
	13.5	15.0	Argilla limosa					C08	14-15	14-15	14.5

RAFFINERIA AGIP DI PORTO MARGHERA - VE-		TSTRIVELSONDA s.n.c.		piano di caratterizzazione ambientale	
N°sond: PZ 71	F sondaggio	Temperatura amb.	Impianto di perforazione	Data inizio 11/08/04	Data fine 11/08/04
Area di ubicazione		Meteo	Finalità del sondaggio PIEZOMETRO	Metodo di perforazione Carotaggio continuo	

Profondità da	Profondità a	Descrizione stratigrafica	recupero campione %	campione indisturbato m	posa piezometro m	rivestimento m	Numero cambione	prelevato da a m	Vials m	Prof. m
0.0	2.0	Terreno superficiale di riporto	100			0-3 m microfessurato	C01	2-3	01-02	2.5
2.0	3.0	Limo argilloso					C02	3-4	03-04	3.2
3.0	4.0	Barena							05-06	3.9

RAFFINERIA AGIP DI PORTO MARGHERA - VE-		TSTRIVELSONDA s.n.c.		piano di caratterizzazione ambientale	
N°sond: PZ 72	F sondaggio	Temperatura amb.	Impianto di perforazione	Data inizio 09/08/04	Data fine 09/08/04
Area di ubicazione		Meteo	Finalità del sondaggio PIEZOMETRO	Metodo di perforazione Carotaggio continuo	

Indicazione	Profondità da	Profondità a	Descrizione stratigrafica	recupero campione	campione indisturbato	posa piezometro	rivestimento	Numero cambione	prelevato da a	Vials	Prof.
cm	da	a		%	m	m	m		m	m	m
	0.0	2.1	Terreno sabbioso limoso con ghiaia e parte consistente di resti fossili	100			0-7 m cieco	C01	0-1	01-02	0.5
	2.1	3.0	Limo sabbioso di color grigio con lenti sottili nerastre					C02	1-2,1	03-04	1.5
	3.0	3.7	Argilla limosa					C03	2,1-3	05-06	2.5
	3.7	4.5	Torba e sabbia con frustuli vegetali				7-10 m microfessurato	C04	3-3,7	01-08	3.5
	4.5	7.7	Livello sabbioso limoso di color marrone grigio scuro di resti angali					C05	3,7-4,5	09-10	4.5
	7.7	10.0	Sabbia grigia sciolta				10-12 m cieco	C06	4,5-6	11-12	5
	10.0	13.0	Intercalazione limoso sabbiose con letto più argilloso					C07	8-9	12-13	8.5
								C08	10-11	13-14	10.5

RAFFINERIA AGIP DI PORTO MARGHERA - VE-		TSTRIVELSONDA s.n.c.		piano di caratterizzazione ambientale	
N°sond: PZ 73	F sondaggio	Temperatura amb.	Impianto di perforazione F. 250	Data inizio 11/08/04	Data fine 11/08/04
Area di ubicazione		Meteo	Finalità del sondaggio PIEZOMETRO	Metodo di perforazione Carotaggio continuo	

Indicazione	Profondità da	Profondità a	Descrizione stratigrafica	recupero campione	campione indisturbato	posa piezometro	rivestimento	Numero cambione	prelevato da a	Vials	Prof.
cm	da	a		%	m	m	m	m	m	m	m
	0.0	0.5	Sottofondo stradale	100		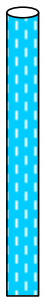	0-4 m microfessurato	C01	0,5-2	01-02	1.5
	0.5	2.0	Limo argilloso					C02	2-3	03-04	2.5
	2.0	4.0	Argilla limosa					C03	3-4	05-06	3.5
	4.0	5.0	Torba								

RAFFINERIA AGIP DI PORTO MARGHERA - VE-		TSTRIVELSONDA s.n.c.		piano di caratterizzazione ambientale	
N°sond: PZ 74	F sondaggio	Temperatura amb.	Impianto di perforazione	Data inizio 04/08/04	Data fine 04/08/04
Area di ubicazione		Meteo	Finalità del sondaggio PIEZOMETRO	Metodo di perforazione Carotaggio continuo	

Indicazione	Profondità da	Profondità a	Descrizione stratigrafica	recupero campione	campione indisturbato	posa piezometro	rivestimento	Numero cambione	prelevato da a	Vials	Prof.
cm	da	a		%	m	m	m	m	m	m	m
	0.0	1.0	Sottofondo stradale	100			0-1 m cieco	C01	0-1	01-02	0.5
	1.0	2.1	Intercalazione sabbiosa-limosa					C02	1-2,1	03-04	1.5
	2.1	3.2	Limo sabbioso con fossili e resti vegetali				1-4 m microfessurato	C03	2,1-3,2	05-06	2.5
	3.2	5.0	Caranto					C04	3,2-5	07-08	3.5

RAFFINERIA AGIP DI PORTO MARGHERA - VE-		TSTRIVELSONDA s.n.c.		piano di caratterizzazione ambientale	
N°sond: PZ 75	F sondaggio	Temperatura amb.	Impianto di perforazione	Data inizio 03/08/04	Data fine 03/08/04
Area di ubicazione		Meteo	Finalità del sondaggio PIEZOMETRO	Metodo di perforazione Carotaggio continuo	

Indicazione	Profondità		Descrizione stratigrafica	recupero campione	campione indisturbato	posa piezometro	rivestimento	Numero cambione	prelevato da a	Vials	Prof.
cm	da	a		%	m	m	m		m	m	m
	0.0	1.1	Sabbia grossolana con ghiaia	100			0-7 m cieco	C01	0-1,1	01-02	0.5
	1.1	2.0	Sabbia grigia con ghiaia grossa					C02	1,1-2	03-04	1.5
	2.0	3.0	Argilla limosa grigio azzurra con lenti più consistenti				7-12 m microfessurato	C03	2-3	05-06	2.5
	3.0	10.0	Sabbia con intervalli argilloso-limosi +/- spessi					C04	3-4,2	07-08	3.5
	10.0	10.5	Argilla limosa molto plastica					C05	4,2-5,5	08-09	5
	10.5	13.0	Sabbia con lenti limose				12-13 m cieco	C06	5,5-7	10-11	6.5
	13.0	15.0	Sabbia								

RAFFINERIA AGIP DI PORTO MARGHERA - VE-		TSTRIVELSONDA s.n.c.		piano di caratterizzazione ambientale	
N°sond: PZ 76	F sondaggio	Temperatura amb.	Impianto di perforazione	Data inizio 04/08/04	Data fine 04/08/04
Area di ubicazione		Meteo	Finalità del sondaggio PIEZOMETRO	Metodo di perforazione Carotaggio continuo	

Indicazione	Profondità da	Profondità a	Descrizione stratigrafica	recupero campione	campione indisturbato	posa piezometro	rivestimento	Numero cambione	prelevato da a	Vials	Prof.
cm	da	a		%	m	m	m		m	m	m
	0.0	0.5	Sottofondo stradale	100		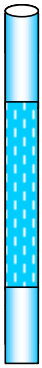	0-5,5 m cieco	C01	0-0,5	01-02	0.5
	0.5	2.8	Sabbia grigio azzurra con intercalazioni argillosi					C02	0,5-1,5	03-04	1.5
	2.8	4.5	Limo argilloso più o meno plastica con lenti ricche di biomassa di color marrone				5,5-10,5 m microfessurato	C03	1,5-2,8	05-06	2.5
	4.5	5.5	Caranto					C04	2,8-3,8	07-08	3.5
	5.5	14.0	Sabbia sciolta con intervalli limosi					C05	3,8-4,5	09-10	4.5
							10,5-11,5 m cieco	C06	4,5-5,5	11-12	5
								C07	7-8	12-13	7.5

RAFFINERIA AGIP DI PORTO MARGHERA - VE-		TSTRIVELSONDA s.n.c.		piano di caratterizzazione ambientale	
N°sond: PZ 81	F sondaggio	Temperatura amb.	Impianto di perforazione	Data inizio 31/08/04	Data fine 31/08/04
Area di ubicazione		Meteo	Finalità del sondaggio PIEZOMETRO	Metodo di perforazione Carotaggio continuo	

Profondità da	Profondità a	Descrizione stratigrafica	recupero campione %	campione indisturbato m	posa piezometro m	rivestimento m	Numero cambione m	prelevato da a m	Vials	Prof.
0.0	0.8	Copertura superficiale (ciotoli con sabbia)	100			0-5 m microfessurato	C01	0,8-2,4	01-02	1.50
0.8	2.4	Sabbia marroncina					C02	2,4-4	03-04	2.50
2.4	4.0	Limo sabbioso con intervalli argillosi e resti algali					C03	4-5	05-06	3.50
4.0	5.0	Limo sabbioso compatto con colorazioni da "caranto"							07-08	4.30