




CARTA TECNICA REGIONALE

Sezione n°282130  
FALCONARA MARITTIMA

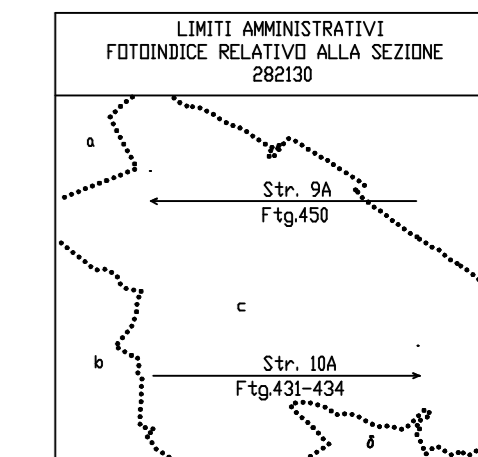
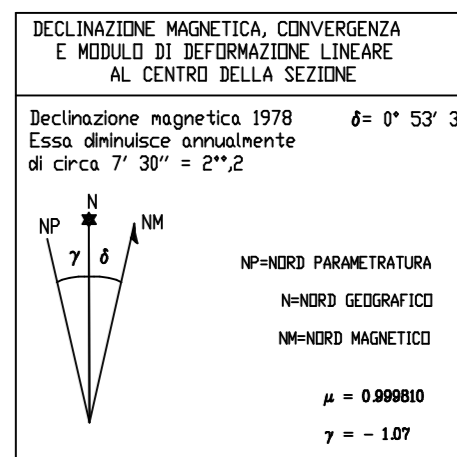
Scala 1:10000



L'equidistanza fra le curve di livello è di m 10 (per le curve ovaliformi, o tratti, di m 5)  
L'altimetrico, espresso in metri, è riferito al livello medio del mare (Mareografo di Genova)

COORDINATE DEI VERTICI					
GEOGRAFICHE (E.D. 1950)		FUSO OVEST		FUSO EST	
		GAUSS-BOGA		GAUSS-BOGA	
		N	E	N	E
NO	43°39'00"	13°20'00"		4 834 260	2 385 524
NE	43°39'00"	13°20'00"		4 834 128	2 382 245
SO	43°36'00"	13°20'00"		4 828 706	2 385 412
SE	43°36'00"	13°20'00"		4 828 574	2 392 139

Il reticolo U.T.M. è riferito al fuso 33 ed è indicato a margine con il segno convenzionale.  
Costanti di transito per passare dalle coordinate Gauss-Bogota nel sistema nazionale a quelle nel sistema U.T.M.  
Fuso Est:  $DN = -2019937$   
Fuso Est:  $DN = + 178$



a) Montemarciano  
b) Chiarone  
c) Falconara Marittima  
d) Ancona

QUADRI D'UNIONE

SITUAZIONE 50000 IGM	
289 FANO	
281 SINGALIA	282 ANCONA
282 JESI	283 OSIMO

SITUAZIONE 10000 CTR			
01	02	03	04
05	06	07	08
09	10	11	12
13	14	15	16

SEGNI CONVENZIONALI

**Ferrovie e Viabilità**

- galleria
- Ferrovia ordinaria ad un binario
- Ferrovia ordinaria a doppio binario
- Trazione elettrica STAZE
- Ferrovia in costruzione
- Ferrovia in disuso
- Autostada, Superstada
- Strada principale
- Strada non asfaltata
- Multistrada
- Sentiero
- Tratturo

**Boschi e Culture arboree**

- Bosco
- Castagno
- Abete
- Olivio
- Albero da frutto
- Cedua
- Pioppo
- Limite di cultura agraria
- Vigneto

**Orografia**

- Gruppi di livello ordinario
- Curva di livello ordinario
- Curva di livello ordinario intermedia
- Curva di livello ausiliaria
- Scarpata naturale
- Grotta
- Punto quotato

**Limiti amministrativi**

- Limiti di Stato
- Limiti di Regione
- Limiti di Provincia
- Limiti di Comune

**Edifici e Costruzioni**

- Edificio residenziale
- Edificio industriale
- Ruderi, silos, mulino
- Chiesa, cappella, tabernacolo
- Torre, campanile
- Cimitero, Croce isolata
- Elemento divisorio, muro di sostegno
- Acquedotto interrato, sopraelevato
- Metanodotto interrato, sopraelevato
- Linea elettrica ad alta tensione
- Cia. Idroelettrica, stazione di trasformazione dell'energia
- Sito in condotta forata

**Idrografia**

- Flume, torrente
- Canale
- Lago, palude
- stagno permanente
- Diga percorribile
- Fontana, Vasca, sistema
- Pozzo, Sorgente
- Faro, fanale

**Punti di riferimento**

- Vertice IGM/95
- Vertice Regione Marche 1992
- Vertice Regione Marche 2000
- Caposella di livellazione geometrica IGM

Trava Jos Catastrale S.A.  
Carretera del Sador s/n.  
Edificio "El Sador"  
51000 PAVANELLA

Stipress senza titolo  
Autorizzazione R.G.S. n. 1473 del 6/4  
VIETATA LA RIPRODUZIONE A TERMINI  
LE  
MATERIALE DI ESCLUSIVA PROPRIETA'  
DELLA REGIONE MARCHE

CONTROLLO DI QUALITA'  
Prof. B. Astori  
Prof. F. Guzzetti  
DISEGNO POLITECNICO DI TORINO

DIREZIONE LAVORI  
Arch. Albucci - Ing. S. Bobini  
ASSISTENZA ALLA D.L.  
Ing. S. Bietesi - Ing. M. Corinnesi