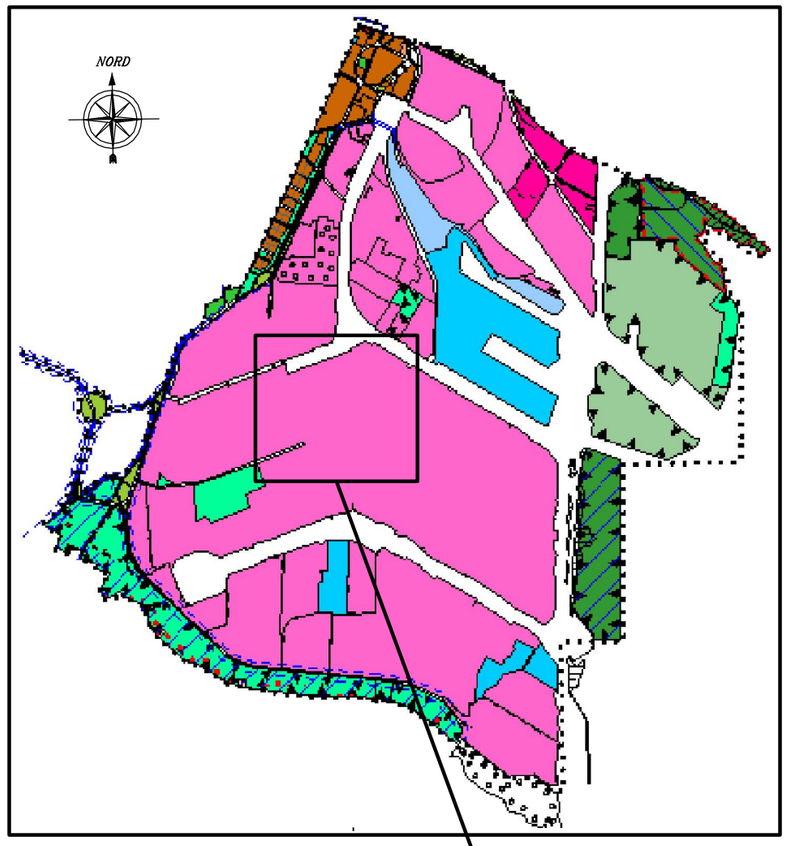

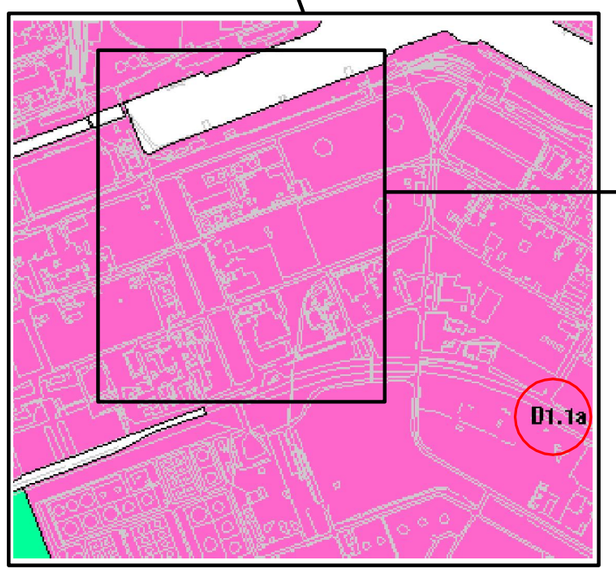

Variante al P.R.G. per Porto Marghera

LEGENDA

- D1.1a - Zona industriale portuale di completamento
- D1.1b - Zona industriale portuale di espansione
- D1.2 - Industria cantieristica di interesse nazionale
- D1.3 - Zona di trasformazione a porto commerciale
- D5.x - Parco Scientifico Tecnologico
- D2.a - Zona commerciale-direz.-artigian. di completamento
- D2.b - Zona commerciale-direz.-artigian. di espansione
- C1.3 - Zona residenziale di espansione
- T - Zona di terminal stradale
- Impianti ferroviari
- Linea ferroviaria principale a servizio industriale
- PM - Parcheggi multipiano
- Dspeciale/V - Attivita' petrolifere con destinazione verde urbano
- SP - Zona per attivita' produttive esistente
- SP - Zona per attivita' produttivo di progetto
- F8 - Impianti tecnologici esistenti
- F11 - Servizi di Pubblica Sicurezza
- F12 - Porto commerciale esistente
- F12 - Porto commerciale di progetto
- Vu - Verde urbano esistente
- VuA - Verde urbano attrezzato di progetto
- Verde di arredo stradale di progetto
- Fascia di rispetto lungo il Naviglio Brenta (Art.33 PALAV)
- Area di interesse paesistico-ambientale (Art.21/a PALAV)
- Area di interesse paesistico-ambientale (Art.21/b PALAV)
- Ambito di riqualificazione ambientale (Art.23 PALAV)
- Arginature storiche
- Edifici con tipo di intervento codificato o vincolato:
  1 - Restauro
  2 - Risanamento conservativo
  3 - Ristrutt. con vincolo parziale
- Manufatti testimoniali della civiltà industr. con tipo di interv. codifica.:
  1 - Restauro
  2 - Ristrutturazione
- Limite variante
- Percorso ciclopedonale in sede propria
- P.P. - P.R. - Strumenti attuativi vigenti
- Ambiti di risanamento ambientale
- Attivita' petrolifere in sede impropria
- Progetti unitari
- Strumenti attuativi di futura istituzione
- Viabilita' di progetto
- Fascio di rispetto

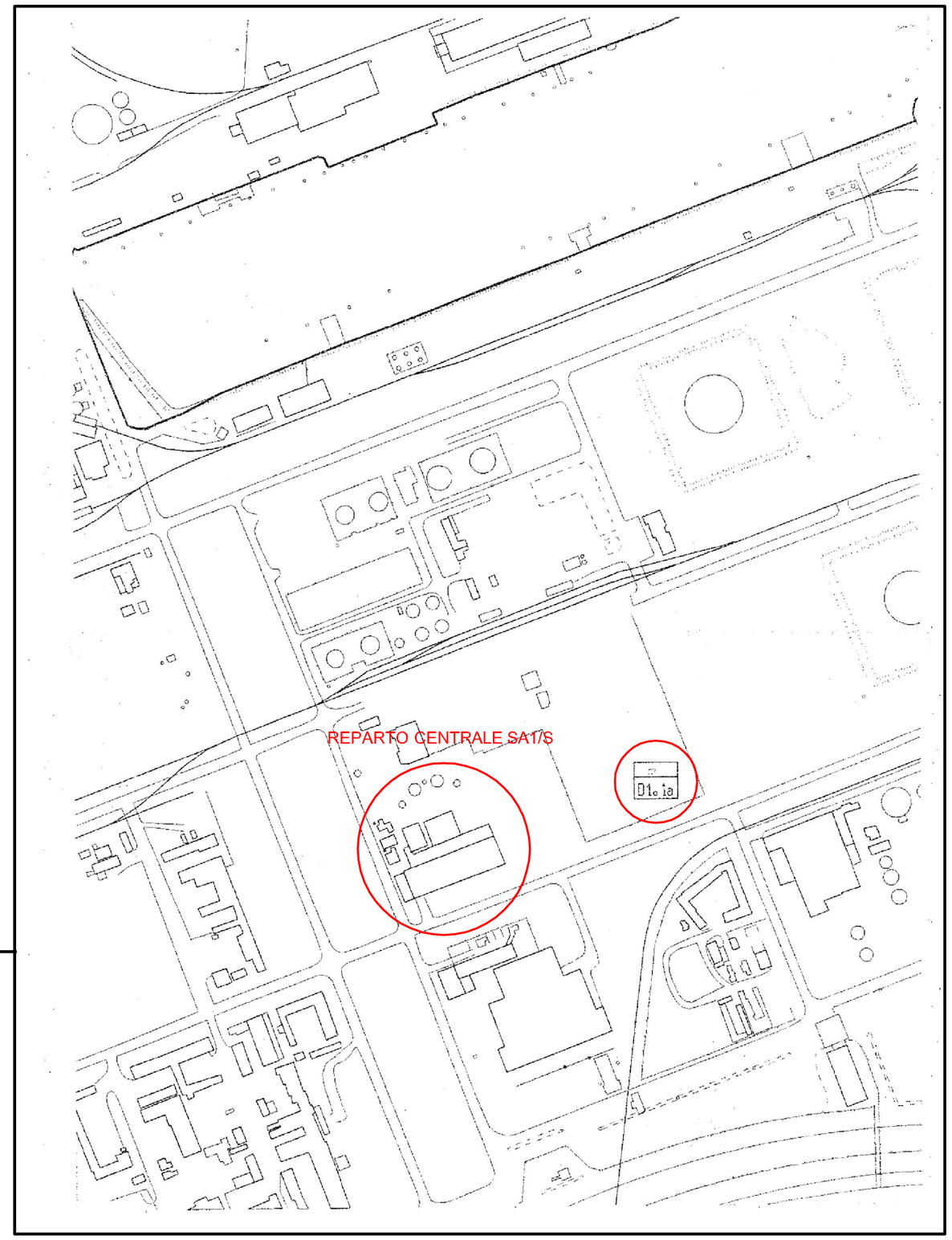

SCALA 1:2000

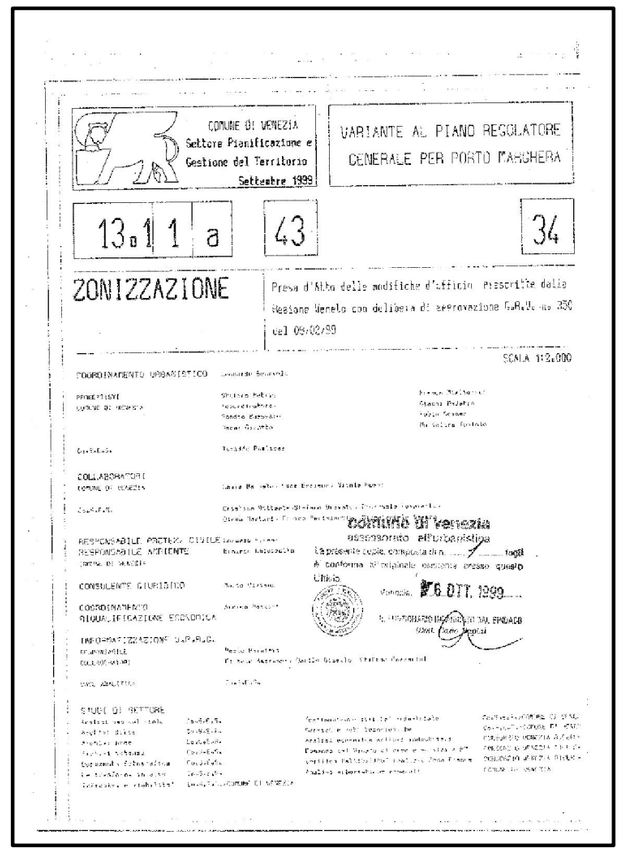

LA CARTOGRAFIA URBANISTICA E LE RELATIVE NORME TECNICHE DI ATTUAZIONE
SONO CONSULTABILI ANCHE SUL SITO INTERNET DEL COMUNE DI VENEZIA
ALL'INDIRIZZO - http://www.comune.venezia.it/urbanistica/portomarghera/index.htm

N°	DATA DATE	DESCRIZIONE DESCRIPTION	DISEGNATO PREPARED	APPROVATO APPROVED
3				
2				
1				
0	18.07.06	EMESSO PER AUTORIZZAZIONE INTEGRATA ABIENTALE	ZAFFALON	

REVISIONI

POLIMERI EUROPA
Stabilimento di P.MARGHERA

Il presente disegno e' di proprieta' della POLIMERI EUROPA S.p.A. Senza autorizzazione scritta dello stesso non potra' essere comunque utilizzato per la costruzione dell'oggetto rappresentato, ne venire comunicato a terzi o riprodotto. La societa' proprietaria tutela i propri diritti a rigore di legge.

U.E.	N° PROGRESSIVO	N° Fgl.
PM	48131	13
REV.	REPARTO	C.T.
0	.	X
U.D.	DATA	S.C.T.
PM	18/07/06	.

TITOLO

AREA PETROLCHIMICO di PORTO MARGHERA

STRALCIO PRG

SCALA:	SOSTITUITO DA:	SOSTITUISCE IL:	DISEGNATO	APPROVATO
1:2000	.	.	ZAFFALON	

http://www.pdf4free.com
PDF Creator - PDF4Free v2.0