















-  Area dell' Impianto
-  Parchi nazionali e/o regionali L. 431/85 (1) (2)
-  Siti di importanza comunitaria (SIC) e Codice Natura 2000 di riferimento (3)
-  Bellezze d'insieme L. 1497/39 (D.Lgs. 490/99) (1) (2)
-  Bellezze individue L. 1497/39 (D.Lgs. 490/99) (1) (2)
-  Ambiti di particolare interesse ambientale L. 431/85 (D.Lgs. 490/99) (1) (2)
-  Territori contornati ai laghi L. 431/85 (D.Lgs. 490/99) (1) (2)
-  Aree di rispetto di 150 mt. dei corsi d'acqua vincolati L. 431/85 (D.Lgs. 490/99) (1) (2)
-  Aree idriche di fiumi, torrenti e corsi d'acqua vincolati L. 431/85 (D.Lgs. 490/99) (1) (2)
-  Limite della fascia di deflusso della piena (Fascia A del PAI - AdB Po) (4)
-  Limite della fascia di esondazione (Fascia B del PAI - AdB Po) (4)
-  Limite dell'area di inondazione per piena catastrofica (Fascia C del PAI - AdB Po) (4)
-  Limite di progetto tra la fascia B e la fascia C: tracciato delle opere idrauliche programmate per la difesa del territorio (PAI) (4)
-  Zona d'influenza rispetto all'area impianto (500 m.)

NOTE: (1) Regione Lombardia, Lombardia Informatica S.p.A., 2001 "Sistema Informativo Beni Ambientali (S.I.B.A.) - Individuazione dei vincoli di tutela ambientale"

(2) Regione Lombardia, Lombardia Informatica S.p.A., Marzo 2003 "Sistema Informativo Beni Ambientali (S.I.B.A.) - Individuazione dei vincoli di tutela ambientale"

(3) Ministero dell'Ambiente e della Tutela del Territorio, febbraio 2003 "Siti d'importanza Comunitaria nella Regione Lombardia"

(4) Autorità di Bacino del Fiume Po, 2001 "Piano Stradico per l'Assesso idrogeologico"