



Ministero dell'Ambiente e della Tutela del Territorio
Direzione Salvaguardia Ambientale

prot. DSA - 2006 - 0022768 del 06/09/2006

Spett.le
Ministero dell'Ambiente
Direzione Salvaguardia Ambientale
Divisione VI
Via Cristoforo Colombo 44
00147 ROMA

Montanaso Lombardo 30 Agosto 2006

Prot. n° 389

05 . . . 2006


Oggetto: Presentazione domanda AIA per la Centrale termoelettrica Endesa Italia - Tavazzano e Montanaso

Si trasmette la domanda di autorizzazione integrata ambientale per la Centrale Endesa Italia di Tavazzano e Montanaso (Lodi), con tre copie dei relativi allegati e supporti informatici, come di seguito dettagliato:

- Domanda di autorizzazione
- Copia fotostatica documento di identità del sottoscrittore
- Elenco allegati
- Tre copie cartacee degli allegati (delle quali una siglata in ogni pagina)
- Tre supporti informatici (CD) contenenti tutta la documentazione suddetta.

A disposizione per ogni eventuale necessità di chiarimenti, si inviano i migliori saluti.

Il Capo Centrale
Salvatore Signoriello



DOMANDA DI AUTORIZZAZIONE INTEGRATA AMBIENTALE

(D.Lgs. 18 febbraio 2005, n. 59)

Il sottoscritto Salvatore Signoriello nato il 09/06/1952
a Cosenza (prov.) CS codice ISTAT 18078
residente per la carica a Montanaso Lombardo (prov.) LO codice ISTAT 03098
via Emilia n. 12/A

in qualità di gestore dell'impianto IPPC denominato

CENTRALE TERMOELETTRICA DI TAVAZZANO-MONTANASO

CHIEDE

ai sensi della normativa in oggetto, l'autorizzazione integrata ambientale per l'impianto sopra citato, che si trova nella situazione appresso definita.

Nuovo impianto

- Prima autorizzazione
- Rinnovo a seguito di scadenza naturale della precedente autorizzazione (indicare gli estremi dell'atto)

Nuova autorizzazione a seguito di cambio ragione sociale

Nuova autorizzazione a seguito di ampliamento e/o ristrutturazione impianto e/o sistemi di depurazione che comportino variazione qualitativa o quantitativa dell'inquinamento preesistente

 Impianto esistente

Nuova autorizzazione a seguito di revoca della precedente autorizzazione (indicare gli estremi dell'atto)

Riesame

Impianto da dismettere

Data prevista per la dismissione dell'impianto IPPC

(compilare solo se è prevista la dismissione entro il tempo di validità dell'autorizzazione integrata ambientale)

A tal fine allega la documentazione indicata nell'apposito "Prospetto degli Allegati" e si impegna a pubblicare a propria cura e spese su un quotidiano a diffusione provinciale o regionale, entro 15 giorni dal ricevimento della comunicazione di avvio del procedimento da parte dell'Autorità Competente, l'annuncio previsto all'art. 4, comma 5, del D. Lgs. 372/99, e a trasmetterlo entro 5 giorni alla stessa Autorità a riscontro della eseguita pubblicazione.

Eventuali comunicazioni potranno essere inviate al seguente recapito c.a. Alessia Fiore – Endesa Italia Via Mangili, 9 – 00197 Roma. Tel. 0632898524 Fax 0632898564 mail: fiore.alessia@endesa.it

Estremi del pagamento: La società si impegna a versare il contributo previsto dal D.Lgs 59/05 una volta che saranno definiti modalità e termini.

Il sottoscritto dichiara di essere edotto di quanto riportato nella **guida alla compilazione della domanda** di autorizzazione integrata ambientale e di essere a conoscenza delle sanzioni penali previste dall'art. 76 del D.P.R. n. 445/2000 in caso di **dichiarazioni false o non più rispondenti a verità**.

Ai sensi dell'art. 38 del D.P.R. n. 445/2000 la firma della presente domanda non è soggetta ad autenticazione nel caso in cui sia apposta in presenza di un dipendente addetto dell'Amministrazione oppure alla stessa venga allegata una **copia fotostatica di un documento di identità** del sottoscrittore.

Ai sensi dell'art. 13 del D.Lgs 196/2003 si informa che i dati contenuti nella presente domanda verranno utilizzati unicamente per provvedere allo svolgimento delle funzioni istituzionali previste in materia di tutela ambientale e specificatamente dal D.Lgs 59/2005. All'interessato spettano altresì i diritti previsti dall'art. 7 del decreto citato.


I dati relativi al recapito riguardano il luogo presso il quale il richiedente desidera ricevere le comunicazioni inerenti alla procedura autorizzatoria; il richiedente deve comunicare ogni variazione del recapito e della residenza all'Autorità Competente.

ALLEGATI:

- √ Copia fotostatica di un documento di identità del sottoscrittore
- √ Elenco degli allegati alla domanda compilato e firmato
- √ N. 3 copie cartacee e digitali di Schede ed allegati, come specificato nell'Elenco

Luogo e data Milano - 30/03/2016

Firma del Gestore



**ELENCO DEGLI ALLEGATI ALLA DOMANDA**

Rif.	SCHEDE	Allegato	Numero di pagg.	Riservato
A	Informazioni generali	<input checked="" type="checkbox"/>	12	-
B	Dati e notizie sull'impianto attuale	<input checked="" type="checkbox"/>	52	<input type="checkbox"/>
C1	Dati e notizie sull'impianto da autorizzare-Transitorio 1	<input checked="" type="checkbox"/>	7	-
C2	Dati e notizie sull'impianto da autorizzare-Transitorio 2	<input checked="" type="checkbox"/>	8	-
D	Individuazione della proposta impiantistica ed effetti ambientali	<input checked="" type="checkbox"/>	14	-
E	Modalità di gestione degli aspetti ambientali e piano di monitoraggio	<input checked="" type="checkbox"/>	3	-
	Sintesi non tecnica	<input checked="" type="checkbox"/>	52	-
	TOTALE SCHEDE ALLEGATE	7	148	

Note:

Data 30/08/06

Firma del Gestore

Rif.	ALLEGATI ALLA SCHEDA A	Allegato	Numero di pagg.	Riservato
A 10	Certificato Camera di Commercio *	<input checked="" type="checkbox"/>	10	-
A 11	Copia degli atti di proprietà o dei contratti di affitto o altri documenti comprovanti la titolarità dell'Azienda nel sito *	<input checked="" type="checkbox"/>	5	<input type="checkbox"/>
A 12	Certificato del Sistemi di Gestione Ambientale *	<input checked="" type="checkbox"/>	5	-
A 13	Estratto topografico in scala 1:25000 o 1:10000 (IGM o CTR)	<input checked="" type="checkbox"/>	2	-
A 14	Mappa catastale in scala 1:2000 o 1:4000	<input checked="" type="checkbox"/>	10	-
A 15	Stralcio del PRG in scala 1:2000 o 1:4000	<input checked="" type="checkbox"/>	7	-
A 16	Zonizzazione acustica comunale	<input checked="" type="checkbox"/>	2	-
A 17	Autorizzazioni di tipo edilizio (concessioni, licenze o concessioni in sanatoria) *	<input checked="" type="checkbox"/>	15	-
A 18	Concessioni per derivazione acqua *	<input checked="" type="checkbox"/>	19	-
A 19	Autorizzazione allo scarico delle acque *	<input checked="" type="checkbox"/>	10	-
A 20	Autorizzazione allo scarico delle emissioni in atmosfera *	<input checked="" type="checkbox"/>	13	-
A 21	Autorizzazioni inerenti la gestione dei rifiuti *	<input checked="" type="checkbox"/>	36	-
A 22	Certificato Prevenzione Incendi *	<input checked="" type="checkbox"/>	4	-
A 23	Parere di compatibilità ambientale (vedi nota)	<input type="checkbox"/>		-
A 24	Relazione sui vincoli urbanistici, ambientali e territoriali	<input checked="" type="checkbox"/>	10	-
A 25	Schemi a blocchi	<input checked="" type="checkbox"/>	1	-
A 26	Altro (da specificare nelle note)	<input checked="" type="checkbox"/>	25	-
TOTALE ALLEGATI ALLA SCHEDA A		16	174	

Note:
A12 = In fase di rinnovo
A23 = il Parere di compatibilità ambientale sarà fornito non appena disponibile
A26_01 = Relazione tecnica relativa alla procedura di cui al DM 471/99
A26_02 = Licenza di esercizio officina di produzione

Data 30/08/05

Firma del Gestore




Rif.	ALLEGATI ALLA SCHEDA B	Allegato	Numero di pagg.	Riservato
B 18	Relazione tecnica dei processi produttivi	<input checked="" type="checkbox"/>	19	-
B 19	Planimetria dell'approvvigionamento e distribuzione idrica	<input checked="" type="checkbox"/>	2	-
B 20	Planimetria dello stabilimento con individuazione dei punti di emissione e trattamento degli scarichi in atmosfera	<input checked="" type="checkbox"/>	2	-
B 21	Planimetria delle reti fognarie, dei sistemi di trattamento, dei punti di emissione degli scarichi liquidi e della rete piezometrica	<input checked="" type="checkbox"/>	2	-
B 22	Planimetria dello stabilimento con individuazione delle aree per lo stoccaggio di materie e rifiuti	<input checked="" type="checkbox"/>	3	-
B 23	Planimetria dello stabilimento con individuazione dei punti di origine e delle zone di influenza delle sorgenti sonore	<input checked="" type="checkbox"/>	2	-
B 24	Identificazione e quantificazione dell'impatto acustico	<input checked="" type="checkbox"/>	25	-
B 25	Ulteriore documentazione per la gestione dei rifiuti	<input checked="" type="checkbox"/>	53	-
B 26	Altro (da specificare nelle note)	<input type="checkbox"/>		<input type="checkbox"/>
TOTALE ALLEGATI ALLA SCHEDA B		8	108	

Note:

 Data 30/05/05

Firma del Gestore




Rif.	ALLEGATI ALLA SCHEDA C1	Allegato	Numero di pagg.	Riservato
C1_6	Nuova relazione tecnica dei processi produttivi dell'impianto da autorizzare *	<input checked="" type="checkbox"/>	13	-
C1_7	Nuovi schemi a blocchi *	<input type="checkbox"/>		<input type="checkbox"/>
C1_8	Planimetria <i>modificata</i> dell'approvvigionamento e distribuzione idrica *	<input checked="" type="checkbox"/>	2	-
C1_9	Planimetria <i>modificata</i> dello stabilimento con individuazione dei punti di emissione e trattamento degli scarichi in atmosfera *	<input checked="" type="checkbox"/>	2	-
C1_10	Planimetria <i>modificata</i> delle reti fognarie, dei sistemi di trattamento, dei punti di emissione degli scarichi liquidi e della rete piezometrica *	<input checked="" type="checkbox"/>	2	-
C1_11	Planimetria <i>modificata</i> dello stabilimento con individuazione delle aree per lo stoccaggio di materie e rifiuti *	<input checked="" type="checkbox"/>	3	-
C1_12	Planimetria <i>modificata</i> dello stabilimento con individuazione dei punti di origine e delle zone di influenza delle sorgenti sonore *	<input checked="" type="checkbox"/>	2	-
C1_13	Altro (da specificare nelle note) *	<input type="checkbox"/>		<input type="checkbox"/>
TOTALE ALLEGATI ALLA SCHEDA C1		6	24	

Note: C1_7 coincide con A25

Data 30/08/05

Firma del Gestore





Rif.	ALLEGATI ALLA SCHEDA C2	Allegato	Numero di pagg.	Riservato
C2_6	Nuova relazione tecnica dei processi produttivi dell'impianto da autorizzare *	<input checked="" type="checkbox"/>	10	-
C2_7	Nuovi schemi a blocchi *	<input checked="" type="checkbox"/>	2	-
C2_8	Planimetria <i>modificata</i> dell'approvvigionamento e distribuzione idrica *	<input checked="" type="checkbox"/>	2	-
C2_9	Planimetria <i>modificata</i> dello stabilimento con individuazione dei punti di emissione e trattamento degli scarichi in atmosfera *	<input checked="" type="checkbox"/>	2	-
C2_10	Planimetria <i>modificata</i> delle reti fognarie, dei sistemi di trattamento, dei punti di emissione degli scarichi liquidi e della rete piezometrica *	<input checked="" type="checkbox"/>	2	-
C2_11	Planimetria <i>modificata</i> dello stabilimento con individuazione delle aree per lo stoccaggio di materie e rifiuti *	<input checked="" type="checkbox"/>	3	-
C2_12	Planimetria <i>modificata</i> dello stabilimento con individuazione dei punti di origine e delle zone di influenza delle sorgenti sonore *	<input checked="" type="checkbox"/>	2	-
C2_13	Altro (da specificare nelle note) *	<input type="checkbox"/>		<input type="checkbox"/>
TOTALE ALLEGATI ALLA SCHEDA C		7	23	

Note:


Data 30/05/05Firma del Gestore 

Rif.	ALLEGATI ALLA SCHEDA D	Allegato	Numero di pagg.	Riservato
D 5	Relazione tecnica su dati meteo climatici	<input checked="" type="checkbox"/>	70	-
D 6	Identificazione e quantificazione degli effetti delle emissioni in aria e confronto con SQA per la proposta impiantistica per la quale si richiede l'autorizzazione	<input checked="" type="checkbox"/>		-
D 7	Identificazione e quantificazione degli effetti delle emissioni in acqua e confronto con SQA per la proposta impiantistica per la quale si richiede l'autorizzazione	<input checked="" type="checkbox"/>	59	-
D 8	Identificazione e quantificazione degli rumori e confronto con valore minimo accettabile per la proposta impiantistica per la quale si richiede l'autorizzazione	<input checked="" type="checkbox"/>	39	-
D 9	Riduzione, recupero ed eliminazione dei rifiuti e verifica di accettabilità	<input checked="" type="checkbox"/>	54	-
D 10	Analisi energetica per la proposta impiantistica per la quale si richiede l'autorizzazione	<input checked="" type="checkbox"/>	2	-
D 11	Analisi di rischio per la proposta impiantistica per la quale si richiede l'autorizzazione	<input checked="" type="checkbox"/>	13	-
D 12	Ulteriori identificazioni degli effetti per la proposta impiantistica per la quale si richiede l'autorizzazione	<input type="checkbox"/>		<input type="checkbox"/>
D 13	Relazione tecnica su analisi opzioni alternative in termini di emissioni e consumi	<input type="checkbox"/>		<input type="checkbox"/>
D 14	Relazione tecnica su analisi opzioni alternative in termini di effetti ambientali	<input type="checkbox"/>		<input type="checkbox"/>
D 15	Altro (da specificare nelle note)	<input type="checkbox"/>		<input type="checkbox"/>
TOTALE ALLEGATI ALLA SCHEDA D		7	237	

Note:

 Data 30/28/05

Firma del Gestore





Rif.	ALLEGATI ALLA SCHEDA E	Allegato	Numero di pagg.	Riservato
E 3	Descrizione delle modalit� di gestione ambientale	<input checked="" type="checkbox"/>	96	-
E 4	Piano di monitoraggio e controllo	<input checked="" type="checkbox"/>	133	-
E 5	Altro (da specificare nelle note)	<input type="checkbox"/>		<input type="checkbox"/>
TOTALE ALLEGATI ALLA SCHEDA E		2	229	

Note:

Data 30/08/06

Firma del Gestore

