

Data : 01/10/2002 - Ora : 11.10.21

## Visura per soggetto Situazione degli atti informatizzati al 01/10/2002

Visura n. : 129769 Pag : 1 Segue

<b>Dati della richiesta</b>	ENEL
<b>Soggetto Individuato</b>	Terreni siti nel comune di PRIOLO GARGALLO (Codice : M279B) Sezione di MELILLI (Provincia di SIRACUSA) ENEL ENTE NAZIONALE PER L ENERGIA ELETTRICA CON SEDE IN MELILLI C. F. : -

**1. Immobili siti nel Comune di PRIOLO GARGALLO (codice M279B) - sezione di MELILLI - Catasto Terreni**


N.	DATI IDENTIFICATIVI			DATI DI CLASSAMENTO						ALTRE INFORMAZIONI		
	Foglio	Particella	Sub.	Porz.	Qualità	Classe	Superficie (m²) ha are ca	Deduz.	Reddito		Dati derivanti da	Dati ulteriori
1	82	317		-	SEMINATIVO	3	- - -	-	Dominicale	Agrario		

**Intestati degli Immobili indicati al n.1**

N.	DATI ANAGRAFICI	CODICE FISCALE	DIRITTI E ONERI REALI
1	ENEL ENTE NAZIONALE PER L ENERGIA ELETTRICA CON SEDE IN MELILLI	-	Proprietà per 1000/1000

**2. Immobili siti nel Comune di PRIOLO GARGALLO (codice M279B) - sezione di MELILLI - Catasto Terreni**

N.	DATI IDENTIFICATIVI			DATI DI CLASSAMENTO						ALTRE INFORMAZIONI		
	Foglio	Particella	Sub.	Porz.	Qualità	Classe	Superficie (m²) ha are ca	Deduz.	Reddito		Dati derivanti da	Dati ulteriori
1	82	335		-	SEMINATIVO	3	16 95	-	Euro 5,25 L. 10. 170	Euro 1,31 L. 2. 543		
2	82	336		-	SEMINATIVO	3	10 67	-	Euro 3,31 L. 6. 402	Euro 0,83 L. 1. 601	FRAZIONAMENTO n. 1447. 5/1990 del 23/07/1990 in atti dal 11/09/1997	
3	82	337		-	SEMINATIVO	3	02 30	-	Euro 0,71 L. 1. 380	Euro 0,18 L. 345	FRAZIONAMENTO n. 1447. 5/1990 del 23/07/1990 in atti dal 11/09/1997	



**Visura per soggetto**  
**Situazione degli atti informatizzati al 01/10/2002**

**Totale :** Superficie: 29.92 Redditi : Dominicale Euro 9,27 - L. 17.952 Agrario Euro 2,32 - L. 4.489

Intestati degli Immobili Indicati al n.2

DATI ANAGRAFICI		CODICE FISCALE		DIRITTI E ONERI REALI	
N.	1	ENEL ENTE NAZIONALE PER L ENERGIA ELETTRICA CON SEDE IN MELILLI		Proprieta' per 1000/1000	


3. Immobili siti nel Comune di PRIOLO GARGALLO (codice M279B) - sezione di MELILLI - Catasto Terreni

N.	DATI IDENTIFICATIVI				DATI DI CLASSAMENTO				ALTRE INFORMAZIONI					
	Foglio	Particella	Sub.	Poiz.	Qualita	Classe	Superficie (m <sup>2</sup> )		Deduz.	Reddito				
							ha	are ca		Dominicale	Agrario			
1	82	338		-	SEMINATIVO	3	00	28	-	Euro 0,09 L. 168	Euro 0,02 L. 42	FRAZIONAMENTO n. 1447. 6/1990 del 23/07/1990 in atti dal 11/09/1997	Dati derivanti da	Dati ulteriori
2	82	339		-	SEMINATIVO	3	01	70	-	Euro 0,53 L. 1.020	Euro 0,13 L. 255	FRAZIONAMENTO n. 1447. 6/1990 del 23/07/1990 in atti dal 11/09/1997		Annot.
3	82	340		-	SEMINATIVO	3	00	30	-	Euro 0,09 L. 169	Euro 0,02 L. 46	FRAZIONAMENTO n. 1447. 6/1990 del 23/07/1990 in atti dal 11/09/1997		

**Totale :** Superficie: 2.28 Redditi : Dominicale Euro 0,71 - L. 1.368 Agrario Euro 0,17 - L. 342

Intestati degli Immobili Indicati al n.3

DATI ANAGRAFICI		CODICE FISCALE		DIRITTI E ONERI REALI	
N.	1	ENEL ENTE NAZIONALE PER L ENERGIA ELETTRICA CON SEDE IN MELILLI		Proprieta' per 1000/1000	



## Visura per soggetto Situazione degli atti informatizzati al 01/10/2002

### 4. Immobili siti nel Comune di PRIOLO GARGALLO (codice M279B) - sezione di MELILLI - Catasto Terreni


N.	DATI IDENTIFICATIVI			Porz.	Qualità	Classe	DATI DI CLASSAMENTO			ALTERE INFORMAZIONI				
	Foglio	Particella	Sub.				Superficie (m <sup>2</sup> ) ha are ca	Deduz.	Reddito		Dati derivanti da	Dati ulteriori		
									Dominicale	Agrario				
1	82	341		-	SEMINATIVO	2	1	89	26	-	Euro 78,2 L. 151.408	Euro 24,44 L. 47.315	FRAZIONAMENTO n. 1447. 7/1990 del 23/07/1990 in atti dal 09/09/1997	Annot.
2	82	342		-	SEMINATIVO	2	25	94	-	-	Euro 10,72 L. 20.752	Euro 3,35 L. 6.485	FRAZIONAMENTO n. 1447. 7/1990 del 23/07/1990 in atti dal 09/09/1997	
3	82	343		-	SEMINATIVO	2	02	00	-	-	Euro 0,83 L. 1.600	Euro 0,26 L. 500	FRAZIONAMENTO n. 1447. 7/1990 del 23/07/1990 in atti dal 09/09/1997	
<b>Totale :</b>				Superficie: 2. 17. 20	Redditi : Dominicale Euro 89, 75 - L. 173. 760		Agrario Euro 28, 05 - L. 54. 300							

Interstati degli Immobili indicati al n.4

DATI ANAGRAFICI		CODICE FISCALE		DIRITTI E ONERI REALI	
N.	1	ENEL ENTE NAZIONALE PER L ENERGIA ELETTRICA CON SEDE IN MELILLI			Proprieta' per 1000/1000

### 5. Immobili siti nel Comune di PRIOLO GARGALLO (codice M279B) - sezione di MELILLI - Catasto Terreni

N.	DATI IDENTIFICATIVI			Porz.	Qualità	Classe	DATI DI CLASSAMENTO			ALTERE INFORMAZIONI				
	Foglio	Particella	Sub.				Superficie (m <sup>2</sup> ) ha are ca	Deduz.	Reddito		Dati derivanti da	Dati ulteriori		
									Dominicale	Agrario				
1	82	344		-	PASCOLO	2	1	93	80	-	Euro 15,01 L. 29.070	Euro 4 L. 7.752	FRAZIONAMENTO n. 1447. 8/1990 del 23/07/1990 in atti dal 09/09/1997	Annot.
2	82	345		-	PASCOLO	2	24	22	-	-	Euro 1,88 L. 3.633	Euro 0,5 L. 969	FRAZIONAMENTO n. 1447. 8/1990 del 23/07/1990 in atti dal 09/09/1997	
3	82	346		-	PASCOLO	2	16	90	-	-	Euro 1,31 Euro 0,35	Euro 0,35	FRAZIONAMENTO n. 1447. 8/1990 del	



**Visura per soggetto**  
**Situazione degli atti informatizzati al 01/10/2002**

4	82	347	-	PASCOLO	2	01 28	L. 2. 535 Euro 0,1	L. 676 Euro 0,03	23/07/1990 in atti dal 09/09/1997
<b>Totale :</b>		<b>Superficie: 2. 36. 20</b>	<b>Redditi : Dominicale Euro 18, 3 - L. 35. 430</b>	<b>Agrario Euro 4, 88 - L. 9. 448</b>					

Intestati degli Immobili indicati al n.5


DATI ANAGRAFICI		CODICE FISCALE		DIRITTI E ONERI REALI	
N.	1	ENEL ENTE NAZIONALE PER L'ENERGIA ELETTRICA CON SEDE IN MELILLI			Proprieta' per 1000/1000

6. Immobili siti nel Comune di PRIOLO GARGALLO (codice M279B) - sezione di MELILLI - Catasto Terreni

N.	DATI IDENTIFICATIVI			DATI DI CLASSAMENTO				ALTRE INFORMAZIONI			
	Foglio	Particella	Sub.	Porz.	Qualità	Classe	Superficie (mq)	Deduz.	Reddito	Dati derivanti da	Dati ulteriori
1	82	348		-	PASCOLO	2	2 04 18	-	Dominicale Euro 15,82 L. 30. 927	Agrario Euro 4,22 L. 8. 167	FRAZIONAMENTO n. 1447. 9/1990 del 23/07/1990 in atti dal 09/09/1997
2	82	349		-	PASCOLO	2	57 48	-	Dominicale Euro 4,46 L. 8. 622	Agrario Euro 1,19 L. 2. 299	FRAZIONAMENTO n. 1447. 9/1990 del 23/07/1990 in atti dal 09/09/1997
3	82	350		-	PASCOLO	2	20 12	-	Dominicale Euro 1,56 L. 3. 018	Agrario Euro 0,42 L. 805	FRAZIONAMENTO n. 1447. 9/1990 del 23/07/1990 in atti dal 09/09/1997
<b>Totale :</b>		<b>Superficie: 2. 81. 78</b>	<b>Redditi : Dominicale Euro 21, 83 - L. 42. 267</b>	<b>Agrario Euro 5, 83 - L. 11. 271</b>							

Intestati degli Immobili indicati al n.6

DATI ANAGRAFICI		CODICE FISCALE		DIRITTI E ONERI REALI	
N.	1	ENEL ENTE NAZIONALE PER L'ENERGIA ELETTRICA CON SEDE IN MELILLI			Proprieta' per 1000/1000



**Visura per soggetto  
Situazione degli atti informatizzati al 01/10/2002**

7. Immobili siti nel Comune di PRIOLO GARGALLO (codice M279B) - sezione di MELILLI - Catasto Terreni

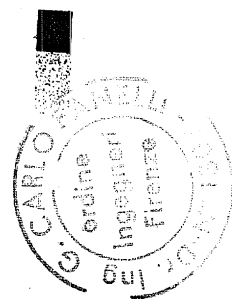
N.	DATI IDENTIFICATIVI				Qualità	Classe	DATI DI CLASSAMENTO			Reddito	ALTRE INFORMAZIONI		
	Foglio	Particella	Sub.	Porz.			Superficie (m <sup>2</sup> ) ha are ca	Deduz.	Reddito		Dati derivanti da	Dati ulteriori	
									Dominicale				Agrario
1	82	257		-	INCOLT STER	-	37 00	-			VARIAZIONE D'UFFICIO n. 19. 2/1995 del 20/09/1995 in atti dal 27/10/1995		
2	82	258		-	INCOLT STER	-	01 00	-			VARIAZIONE D'UFFICIO n. 19. 2/1995 del 20/09/1995 in atti dal 27/10/1995		
<b>Totale :</b>											<b>Superficie: 38.00</b>		

Intestati degli Immobili indicati al n.7

DATI ANAGRAFICI		CODICE FISCALE	DIRITTI E ONERI REALI
N.	ENEL ENTE NAZIONALE PER L'ENERGIA ELETTRICA CON SEDE IN MELILLI		
1			Proprieta' per 1000/1000

8. Immobili siti nel Comune di PRIOLO GARGALLO (codice M279B) - sezione di MELILLI - Catasto Terreni

N.	DATI IDENTIFICATIVI				Qualità	Classe	DATI DI CLASSAMENTO			Reddito	ALTRE INFORMAZIONI		
	Foglio	Particella	Sub.	Porz.			Superficie (m <sup>2</sup> ) ha are ca	Deduz.	Reddito		Dati derivanti da	Dati ulteriori	
									Dominicale				Agrario
1	82	239		-	INCOLT STER	-	05 10	-			VARIAZIONE D'UFFICIO n. 19. 3/1995 del 20/09/1995 in atti dal 02/11/1995	Annot.	
2	82	243		-	INCOLT STER	-	06 60	-			VARIAZIONE D'UFFICIO n. 19. 3/1995 del 20/09/1995 in atti dal 02/11/1995	Annot.	
<b>Totale :</b>											<b>Superficie: 11.70</b>		



Data : 01/10/2002 - Ora : 11.10.21

**Visura per soggetto**  
**Situazione degli atti informatizzati al 01/10/2002**

Visura n. : 129769 Pag : 6 Segue

Intestati degli Immobili indicati al n.8

DATI ANAGRAFICI		CODICE FISCALE		DIRITTI E ONERI REALI	
N.	1	ENEL ENTE NAZIONALE PER L ENERGIA ELETTRICA CON SEDE IN MELILLI	-	Proprieta' per 1000/1000	

9. Immobili siti nel Comune di PRIOLO GARGALLO (codice M2798) - sezione di MELILLI - Catasto Terreni

N.	DATI IDENTIFICATIVI				DATI DI CLASSAMENTO				ALTRE INFORMAZIONI			
	Foglio	Particella	Sub.	Porz.	Qualità	Classe	Superficie (m²) ha are ca	Deduz.	Dominicale	Reddito	Dati derivanti da	Dati ulteriori
1	82	260		-	INCOLT STER	-	05 00	-				VARIAZIONE D'UFFICIO n. 19. 7/1995 del 20/09/1995 in atti dal 02/11/1995

Intestati degli Immobili indicati al n.9


DATI ANAGRAFICI		CODICE FISCALE		DIRITTI E ONERI REALI	
N.	1	ENEL ENTE NAZIONALE PER L ENERGIA ELETTRICA CON SEDE IN MELILLI	-	Proprieta' per 1000/1000	

10. Immobili siti nel Comune di PRIOLO GARGALLO (codice M2798) - sezione di MELILLI - Catasto Terreni

N.	DATI IDENTIFICATIVI				DATI DI CLASSAMENTO				ALTRE INFORMAZIONI			
	Foglio	Particella	Sub.	Porz.	Qualità	Classe	Superficie (m²) ha are ca	Deduz.	Dominicale	Reddito	Dati derivanti da	Dati ulteriori
1	82	262		-	INCOLT STER	-	01 50	-				VARIAZIONE D'UFFICIO n. 19. 9/1995 del 20/09/1995 in atti dal 02/11/1995

Intestati degli Immobili indicati al n.10

DATI ANAGRAFICI		CODICE FISCALE		DIRITTI E ONERI REALI	
N.	1	ENEL ENTE NAZIONALE PER L ENERGIA ELETTRICA CON SEDE IN MELILLI	-	Proprieta' per 1000/1000	



**Visura per soggetto**  
**Situazione degli atti informatizzati al 01/10/2002**

11. Immobili siti nel Comune di PRIOLO GARGALLO (codice M279B) - sezione di MELILLI - Catasto Terreni

N.	DATI IDENTIFICATIVI			Porz.	Qualità	Classe	DATI DI CLASSAMENTO			ALTRE INFORMAZIONI		
	Foglio	Particella	Sub.				Superficie (m²) ha are ca	Deduz.	Reddito	Dati derivanti da	Dati ulteriori	
1	82	284		-	INCOLT STER	-	31 00	-			VARIAZIONE D'UFFICIO n. 19. 14/1995 del 20/09/1995 in atti dal 02/11/1995	

Intestati degli Immobili indicati al n.11

DATI ANAGRAFICI		CODICE FISCALE	DIRITTI E ONERI REALI
1	ENEL ENTE NAZIONALE PER L ENERGIA ELETTRICA CON SEDE IN MELILLI		


12. Immobili siti nel Comune di PRIOLO GARGALLO (codice M279B) - sezione di MELILLI - Catasto Terreni

N.	DATI IDENTIFICATIVI			Porz.	Qualità	Classe	DATI DI CLASSAMENTO			ALTRE INFORMAZIONI	
	Foglio	Particella	Sub.				Superficie (m²) ha are ca	Deduz.	Reddito	Dati derivanti da	Dati ulteriori
1	82	287		-	INCOLT STER	-	06 00	-			VARIAZIONE D'UFFICIO n. 19. 16/1995 del 20/09/1995 in atti dal 02/11/1995
2	82	288		-	INCOLT STER	-	07 00	-			VARIAZIONE D'UFFICIO n. 19. 16/1995 del 20/09/1995 in atti dal 02/11/1995

Totale : Superficie: 13.00

Intestati degli Immobili indicati al n.12

DATI ANAGRAFICI		CODICE FISCALE	DIRITTI E ONERI REALI
1	ENEL ENTE NAZIONALE PER L ENERGIA ELETTRICA CON SEDE IN MELILLI		



**Visura per soggetto**  
**Situazione degli atti informatizzati al 01/10/2002**

**13. Immobili siti nel Comune di PRIOLO GARGALLO (codice M279B) - sezione di MELILLI - Catasto Terreni**


N.	DATI IDENTIFICATIVI		Porz.	Qualità	Classe	DATI DI CLASSAMENTO			REDDITO		ALTRE INFORMAZIONI	Dati ulteriori
	Foglio	Particella				Sub.	Superficie (m²)	Deduz.	Dominicale	Agrario		
1	82	246	-	INCOLT STER	-	01 00	-	-	-	-	VARIAZIONE D'UFFICIO n. 19. 18/1995 del 20/09/1995 in atti dal 02/11/1995	Annot.

**Intestatari degli Immobili indicati al n.13**

N.	DATI ANAGRAFICI	CODICE FISCALE	DIRITTI E ONERI REALI
1	ENEL ENTE NAZIONALE PER L'ENERGIA ELETTRICA CON SEDE IN MELILLI	-	Proprieta' per 1000/1000

**14. Immobili siti nel Comune di PRIOLO GARGALLO (codice M279B) - sezione di MELILLI - Catasto Terreni**

N.	DATI IDENTIFICATIVI		Porz.	Qualità	Classe	DATI DI CLASSAMENTO			REDDITO		ALTRE INFORMAZIONI	Dati ulteriori
	Foglio	Particella				Sub.	Superficie (m²)	Deduz.	Dominicale	Agrario		
1	82	8	-	INCOLT STER	-	2 55 46	-	-	-	-	VARIAZIONE TERRITORIALE del 21/07/1979 in atti dal 26/09/1995	
2	82	9	-	INCOLT STER	-	22 00	-	-	-	-	VARIAZIONE TERRITORIALE del 21/07/1979 in atti dal 26/09/1995	
3	82	10	-	FABB RURALE	-	21 49	-	-	-	-	VARIAZIONE TERRITORIALE del 21/07/1979 in atti dal 26/09/1995	
4	82	11	-	INCOLT STER	-	2 84 85	-	-	-	-	VARIAZIONE D'UFFICIO n. 19. 3/1995 del 20/09/1995 in atti dal 02/11/1995	Annot.
5	82	12	-	INCOLT STER	-	1 50 00	-	-	-	-	VARIAZIONE D'UFFICIO n. 19. 2/1995 del 20/09/1995 in atti dal 27/10/1995	Annot.






## Visura per soggetto


### Situazione degli atti informatizzati al 01/10/2002

6	82	13	-	PASCOLO	2	1	86 93	-	Euro 14,48 L. 28. 040	Euro 3,86 L. 7. 477	VARIAZIONE TERRITORIALE del 21/07/1979 in atti dal 26/09/1995	
7	82	20	-	INCOLT STER	-		49 60	-			VARIAZIONE D'UFFICIO n. 19. 3/1995 del 20/09/1995 in atti dal 02/11/1995	Annot.
8	82	21	-	INCOLT STER	-	3	53 00	-			VARIAZIONE TERRITORIALE del 21/07/1979 in atti dal 26/09/1995	
9	82	23	-	SEMINATIVO	2	1	17 80	-	Euro 48,67 L. 94. 240	Euro 15,21 L. 29. 450	VARIAZIONE TERRITORIALE del 21/07/1979 in atti dal 26/09/1995	
10	82	26	-	FABB RURALE	-		13 71	-			VARIAZIONE D'UFFICIO n. 19. 7/1995 del 20/09/1995 in atti dal 02/11/1995	Annot.
11	82	28	-	INCOLT STER	-	1	17 90	-			VARIAZIONE TERRITORIALE del 21/07/1979 in atti dal 26/09/1995	
12	82	29	-	FABB RURALE	-		06 84	-			VARIAZIONE TERRITORIALE del 21/07/1979 in atti dal 26/09/1995	
13	82	30	-	SEMINATIVO	2	2	01 69	-	Euro 83,33 L. 161. 352	Euro 26,04 L. 50. 423	VARIAZIONE TERRITORIALE del 21/07/1979 in atti dal 26/09/1995	
14	82	33	-	INCOLT STER	-	2	22 59	-			VARIAZIONE TERRITORIALE del 21/07/1979 in atti dal 26/09/1995	
15	82	35	-	INCOLT STER	-		59 70	-			VARIAZIONE D'UFFICIO n. 19. 3/1995 del 20/09/1995 in atti dal 02/11/1995	Annot.
16	82	40	-	PASCOLO	2	1	73 90	-	Euro 13,47 L. 26. 085	Euro 3,59 L. 6. 956	VARIAZIONE TERRITORIALE del 21/07/1979 in atti dal 26/09/1995	
17	82	44	-	INCOLT STER	-	3	78 00	-			VARIAZIONE D'UFFICIO n. 19. 3/1995 del 20/09/1995 in atti dal 02/11/1995	Annot.
18	82	45	-	SEMINATIVO	2	3	20 00	-	Euro 132,21	Euro 41,32	VARIAZIONE TERRITORIALE del	




## Visura per soggetto Situazione degli atti informatizzati al 01/10/2002

19	82	46	-	PASCOLO	2	2	36	77	-	L. 256.000 Euro 18,34	L. 80.000 Euro 4,89	21/07/1979 in atti dal 26/09/1995	VARIAZIONE TERRITORIALE del	
20	82	51	-	PASCOLO	1		43	17	-	L. 35.516 Euro 5,57	L. 9.471 Euro 1,34	21/07/1979 in atti dal 26/09/1995	VARIAZIONE TERRITORIALE del	
21	82	52	-	PASCOLO	1		85	12	-	L. 10.793 Euro 10,99	L. 2.590 Euro 2,94	21/07/1979 in atti dal 26/09/1995	VARIAZIONE TERRITORIALE del	
22	82	53	-	PASCOLO	2	1	21	60	-	L. 21.280 Euro 9,42	L. 5.107 Euro 2,51	21/07/1979 in atti dal 26/09/1995	VARIAZIONE TERRITORIALE del	
23	82	61	-	INCOLT STER	-	4	19	45	-	L. 18.240	L. 4.864	21/07/1979 in atti dal 26/09/1995	VARIAZIONE TERRITORIALE del	
24	82	62	-	INCOLT STER	-		94	50	-			21/07/1979 in atti dal 26/09/1995	VARIAZIONE TERRITORIALE del	Annot.
25	82	64	-	INCOLT STER	-		65	70	-			VARIAZIONE D'UFFICIO n. 19. 3/1995 del 20/09/1995 in atti dal 02/11/1995	VARIAZIONE TERRITORIALE del	
26	82	76	-	SEMINATIVO	2	1	53	50	-	Euro 63,42 L. 122.800	Euro 19,82 L. 38.375	21/07/1979 in atti dal 26/09/1995	VARIAZIONE TERRITORIALE del	
27	82	77	-	INCOLT STER	-	1	33	80	-			VARIAZIONE D'UFFICIO n. 19. 6/1995 del 20/09/1995 in atti dal 02/11/1995	VARIAZIONE TERRITORIALE del	Annot.
28	82	78	-	SEMINATIVO	2	1	32	50	-	Euro 54,74 L. 106.000	Euro 17,11 L. 33.125	VARIAZIONE D'UFFICIO n. 19. 7/1995 del 20/09/1995 in atti dal 02/11/1995	VARIAZIONE TERRITORIALE del	Annot.
29	82	79	-	SEMINATIVO	2	2	21	10	-	Euro 91,35 L. 176.880	Euro 28,55 L. 55.275	VARIAZIONE TERRITORIALE del 21/07/1979 in atti dal 26/09/1995	VARIAZIONE TERRITORIALE del	
30	82	80	-	SEMINATIVO	2		32	70	-	Euro 13,51 L. 26.160	Euro 4,22 L. 8.175	VARIAZIONE TERRITORIALE del 21/07/1979 in atti dal 26/09/1995	VARIAZIONE TERRITORIALE del	




**Visura per soggetto**  
**Situazione degli atti informatizzati al 01/10/2002**

31	82	81	-	SEMINATIVO	2	35 20	E1	Euro 6,36	Euro 4,54	VARIAZIONE TERRITORIALE del
32	82	82	-	FABB RURALE	-	00 90	-	L. 12. 320	L. 8. 800	21/07/1979 in atti dal 26/09/1995
33	82	83	-	SEMINATIVO	2	62 80	-	Euro 25,95 L. 50. 240	Euro 8,11 L. 15. 700	VARIAZIONE TERRITORIALE del 21/07/1979 in atti dal 26/09/1995
34	82	84	-	SEMINATIVO	2	02 50	-	Euro 1,03 L. 2. 000	Euro 0,32 L. 625	VARIAZIONE TERRITORIALE del 21/07/1979 in atti dal 26/09/1995
35	82	85	-	FABB RURALE	-	04 80	-			VARIAZIONE TERRITORIALE del 21/07/1979 in atti dal 26/09/1995
36	82	86	-	FABB RURALE	-	00 52	-			VARIAZIONE TERRITORIALE del 21/07/1979 in atti dal 26/09/1995
37	82	87	-	INCOLT STER	-	15 00	-			VARIAZIONE TERRITORIALE del 21/07/1979 in atti dal 26/09/1995
38	82	89	-	INCOLT STER	-	38 00	-			VARIAZIONE D'UFFICIO n. 19. 11/1995 del 20/09/1995 in atti dal 02/11/1995
39	82	91	-	INCOLT STER	-	1 36 90	-			VARIAZIONE D'UFFICIO n. 19. 5/1995 del 20/09/1995 in atti dal 02/11/1995
40	82	93	-	SEMINATIVO	2	57 60	-	Euro 23,8 L. 46. 080	Euro 7,44 L. 14. 400	VARIAZIONE D'UFFICIO n. 19. 12/1995 del 20/09/1995 in atti dal 02/11/1995
41	82	94	-	PASCOLO	2	57 60	-	Euro 4,46 L. 8. 640	Euro 1,19 L. 2. 304	VARIAZIONE TERRITORIALE del 21/07/1979 in atti dal 26/09/1995
42	82	96	-	FABB RURALE	-	02 00	-			VARIAZIONE TERRITORIALE del 21/07/1979 in atti dal 26/09/1995
43	82	97	-	PASCOLO	3	21 60	-	Euro 1,23	Euro 0,45	VARIAZIONE TERRITORIALE del 21/07/1979 in atti dal 26/09/1995




## Visura per soggetto Situazione degli atti informatizzati al 01/10/2002

44	82	98	-	INCOLT STER	-	04 40	-	L. 2. 376	L. 864	21/07/1979 in atti dal 26/09/1995
45	82	99	-	SEMINATIVO	2	1 04 10	-	Euro 43,01 L. 63. 280	Euro 13,44 L. 26. 025	VARIAZIONE TERRITORIALE del 21/07/1979 in atti dal 26/09/1995
46	82	100	-	SEMINATIVO	2	1 07 28	-	Euro 44,32 L. 85. 824	Euro 13,85 L. 26. 820	VARIAZIONE TERRITORIALE del 21/07/1979 in atti dal 26/09/1995
47	82	101	-	SEMINATIVO	2	10 32	-	Euro 4,26 L. 8. 256	Euro 1,33 L. 2. 580	VARIAZIONE TERRITORIALE del 21/07/1979 in atti dal 26/09/1995
48	82	107	-	SEMINATIVO	2	81 60	-	Euro 33,71 L. 65. 280	Euro 10,54 L. 20. 400	VARIAZIONE TERRITORIALE del 21/07/1979 in atti dal 26/09/1995
49	82	108	-	SEMINATIVO	2	83 70	-	Euro 34,58 L. 66. 960	Euro 10,81 L. 20. 925	VARIAZIONE TERRITORIALE del 21/07/1979 in atti dal 26/09/1995
50	82	109	-	INCOLT STER	-	00 50	-			VARIAZIONE TERRITORIALE del 21/07/1979 in atti dal 26/09/1995
51	82	111	-	SEMINATIVO	2	53 10	-	Euro 21,94 L. 42. 480	Euro 6,86 L. 13. 275	VARIAZIONE TERRITORIALE del 21/07/1979 in atti dal 26/09/1995
52	82	112	-	SEMINATIVO	2	64 10	-	Euro 26,48 L. 51. 280	Euro 8,28 L. 16. 025	VARIAZIONE TERRITORIALE del 21/07/1979 in atti dal 26/09/1995
53	82	122	-	PASCOLO	3	70 82	-	Euro 4,02 L. 7. 790	Euro 1,46 L. 2. 833	VARIAZIONE TERRITORIALE del 21/07/1979 in atti dal 26/09/1995
54	82	125	-	INCOLT STER	-	10 49	-			VARIAZIONE D'UFFICIO n. 19. 12/1995 del 20/09/1995 in atti dal 02/11/1995
55	82	129	-	SEMINATIVO	2	07 41	-	Euro 3,06 L. 5. 928	Euro 0,96 L. 1. 853	VARIAZIONE TERRITORIALE del 21/07/1979 in atti dal 26/09/1995



**Visura per soggetto**  
**Situazione degli atti informatizzati al 01/10/2002**

56	82	130	-	SEMINATIVO	2	10 60	-	Euro 4,38 L. 8. 480	Euro 1,37 L. 2. 650	VARIAZIONE TERRITORIALE del 21/07/1979 in atti dal 26/09/1995	
57	82	131	-	SEMINATIVO	2	1 37 70	-	Euro 56,89 L. 110. 160	Euro 17,78 L. 34. 425	VARIAZIONE TERRITORIALE del 21/07/1979 in atti dal 26/09/1995	
58	82	134	-	INCOLT STER	-	72 35	-			VARIAZIONE D'UFFICIO n. 19. 18/1995 del 20/09/1995 in atti dal 02/11/1995	Annot.
59	82	138	-	FABB RURALE	-	14 50	-			VARIAZIONE TERRITORIALE del 21/07/1979 in atti dal 26/09/1995	
60	82	139	-	SEMINATIVO	2	1 86 00	-	Euro 76,85 L. 148. 800	Euro 24,02 L. 46. 500	VARIAZIONE TERRITORIALE del 21/07/1979 in atti dal 26/09/1995	
61	82	140	-	SEMINATIVO	2	83 20	-	Euro 34,38 L. 66. 560	Euro 10,74 L. 20. 800	VARIAZIONE TERRITORIALE del 21/07/1979 in atti dal 26/09/1995	
62	82	141	-	SEMINATIVO	2	- - -	-			FRAZIONAMENTO n. 1447. 7/1990 del 23/07/1990 in atti dal 09/09/1997	Annot.
63	82	146	-	INCOLT STER	-	01 10	-			VARIAZIONE TERRITORIALE del 21/07/1979 in atti dal 26/09/1995	
64	82	147	-	INCOLT STER	-	79 38	-			VARIAZIONE TERRITORIALE del 21/07/1979 in atti dal 26/09/1995	
65	82	148	-	INCOLT STER	-	1 38 01	-			VARIAZIONE TERRITORIALE del 21/07/1979 in atti dal 26/09/1995	
66	82	149	-	INCOLT STER	-	45 63	-			VARIAZIONE D'UFFICIO n. 19. 17/1995 del 20/09/1995 in atti dal 02/11/1995	Annot.
67	82	179	-	FABB RURALE	-	08 40	-			VARIAZIONE TERRITORIALE del 21/07/1979 in atti dal 26/09/1995	
68	82	197	-	SEMINATIVO	3	- - -	-			FRAZIONAMENTO n. 1447. 5/1990 del	Annot.



Data : 01/10/2002 - Ora : 11.10.21


**Visura per soggetto**  
**Situazione degli atti informatizzati al 01/10/2002**

Visura n. : 1297692ag : 14 Segue

69	82	225	-	PASCOLO	2	-	-	-	23/07/1990 in atti dal 11/09/1997		Annot.	
70	82	226	-	PASCOLO	2	-	-	-	FRAZIONAMENTO n. 1447. 9/1990 del 23/07/1990 in atti dal 09/09/1997		Annot.	
71	82	227	-	SEMINATIVO	2	14	30	-	FRAZIONAMENTO n. 1447. 8/1990 del 23/07/1990 in atti dal 09/09/1997		Annot.	
72	82	236	-	INCOLT STER	-	1	88	86	VARIAZIONE TERRITORIALE del L. 11. 440	Euro 1,85 L. 3. 575		
73	82	238	-	INCOLT STER	-	34	80	-	VARIAZIONE TERRITORIALE del 21/07/1979 in atti dal 26/09/1995			
74	82	242	-	INCOLT STER	-	26	90	-	VARIAZIONE TERRITORIALE del 21/07/1979 in atti dal 26/09/1995		Annot.	
75	82	244	-	INCOLT STER	-	01	20	-	VARIAZIONE D'UFFICIO n. 19. 3/1995 del 20/09/1995 in atti dal 02/11/1995		Annot.	
76	82	245	-	INCOLT STER	-	01	20	-	VARIAZIONE D'UFFICIO n. 19. 3/1995 del 20/09/1995 in atti dal 02/11/1995			
77	82	247	-	INCOLT STER	-	22	40	-	VARIAZIONE TERRITORIALE del 21/07/1979 in atti dal 26/09/1995			
<b>Totale :</b>		<b>Superficie: 67. 74. 94</b>	<b>Redditi : Dominicale Euro 1. 016, 12 - L. 1. 967. 560</b>		<b>Agrario Euro 316, 44 - L. 612. 667</b>							

Intestati degli Immobili indicati al n.14

N.	DATI ANAGRAFICI		CODICE FISCALE	DIRITTI E ONERI REALI
1	ENEL ENTE NAZIONALE PER L ENERGIA ELETTRICA CON SEDE IN MELILLI			Proprieta' per 1000/1000
DATI DERIVANTI DA		VARIAZIONE TERRITORIALE del 21/07/1979 in atti dal 26/09/1995 Rogante: UBAN		




Data : 01/10/2002 - Ora : 11. 10.21

**Visura per soggetto**  
**Situazione degli atti informatizzati al 01/10/2002**

Visura n. : 129769 Pag. 15 Fine

**Totale Generale : superficie: 76. 43. 52**  
Righe utili ai fini della liquidazione n. 303

**Redditi : Dominicale Euro 1. 155, 98      Agrario Euro 357,69**  
Richiesta n. 116625      Importo della liquidazione : Euro 16 , 77



Data : 10/10/2002 - Ora : 11.17.41

### Visura per immobile Situazione degli atti informatizzati al 10/10/2002

Visura n. : 136456 Pag. : 1 Fine

Dati della richiesta	Comune di PRIOLO GARGALLO (Codice : M279) (Provincia di SIRACUSA)	
Catasto dei Fabbricati	Foglio: 82	Particella: 67
Dati relativi all'immobile selezionato		

#### UNITA' IMMOBILIARE

DATI IDENTIFICATIVI		DATI DI CLASSAMENTO				DATI DERIVANTI DA					
N.	Foglio	Particella	Sub.	Zona Cens.	Micro Zona	Categoria	Classe	Consistenza	Superficie catastale	Rendita	
1	82	67		-	-	D/1	-	-	-	Euro 1. 487. 628,27 L. 2. 880. 450. 000	VARIAZIONE n. 15159. 1/1999 del 06/10/1999 in atti dal 06/10/1999 RETT RC PROPOSTA CON VAR DOCFA C0314287 PER RIDUTTIVA VALUTAZIONE IMMOBILIARE
Indirizzo		CONTRADA BIGGEMI piano. T-S1-1									
Notifica		859/1999		Partita		-		Mod.58		36400	

#### INTESTATO

N.	DATI ANAGRAFICI		CODICE FISCALE		DIRITTI E ONERI REALI	
1	ENEL PRODUZIONE S. P. A. con sede in ROMA				Proprieta'	
DATI DERIVANTI DA						
SCRITTURA PRIVATA Voltura n. 10601. 1/1999 del 01/10/1999 in atti dal 10/11/2000 (protocollo n. 110050) Repertorio n. : 8655						
Rogante: ATLANTE MATILDE Sede: ROMA CONFERIMENTO IN SOCIETA'						
Righe utili ai fini della liquidazione n. 20			Richiesta n. 117880		Importo della liquidazione: Euro 1, 29	

SUPERFICIE HA 26.73,46

