










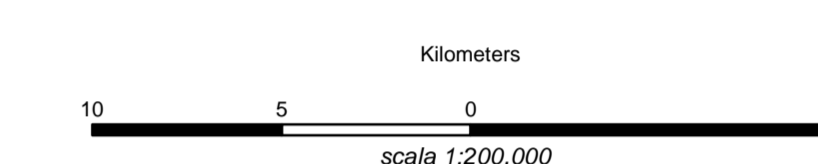


Regione Lombardia
Reti, Servizi di Pubblica Utilità
e Sviluppo Sostenibile

Carta della vulnerabilità da nitrati

Legenda:

-  confine regionale
-  confini comunali
-  fiumi
-  canali principali
-  rete di monitoraggio corsi d'acqua
-  superamento 40 mg/l di NO3
-  comuni designati
-  comuni aggiuntivi
-  area fasce PAI



U.O. Regolazione del Mercato e Programmazione - Autori: Nadia Chiraglia, Marco Nicolini

