






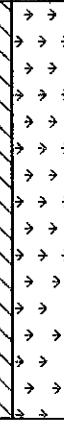
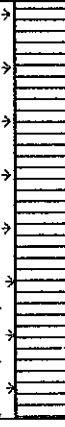







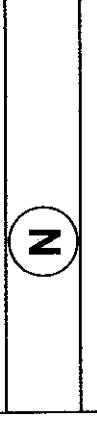


# LEGENDA

A	Zone di valore storico-monumentale	
BR1	Zone di valore storico-ambientale	
BR2	Zone di valore ambientale	
BR3a	Zone consolidate	
BR3b	Zone di trasformazione funzionale	
B1	Completamento residenziale	
B2	Completamento residenziale	
BV	Verde privato	
C1	Espansione residenziale	
C2	Espansione residenziale	
D1	Completamento industriale	
D2	Espansione industriale	
Aree per servizi		
Aree per servizi funzionali all'industria		
E2	Zone di protezione ambientale	
E1	Zona agricola	
Tutela e valorizzazione delle sponde		
Zona cimiteriale		
( N )	Presenze NON agricole in zona agricola	
N	Complessi agricoli e non agricoli dei quali si prevede il recupero	
( N )	Numerazione Piani attuativi	
Perimetro Parco Adda Nord		
Limiti rispetto stradale, cimiteriale e FF.SS.		
Tracciato sede ferroviaria		
Limiti rispetto elettrodotti		
Limiti rispetto acque pubbliche R.D.523/1924		
Piste ciclo-pedonali		
Infrastrutture sovcomunali in progetto		
Ambito accordo di programma-rispristino ambientale		
Zona per impianti ferroviari		

ESTRATO P.A.G.  
 COMUNE DI  
 TRUCCAZZANO (MI)