



LEGENDA


Viabilità esistente
Fasce di prospicienza

 Classe IV-50 Metri
(Strade A,B,C,D)

 Classe IV-30 Metri
(Strade E,E-F)

Stato Attuale

 Classe I

 Classe II


 Classe III


 Classe IV

 Classe V

 Classe VI

Viabilità di progetto
Fasce di prospicienza

 Classe III - 50 metri
(Strade E,E-F)

 Classe IV
(Strade A,B,C,D)

Stato di Progetto

 Classe I

 Classe II


 Classe III

 Classe IV

 Classe V

 Classe VI


Ferrovia


 Classe IV - 50 metri


Darsena di città

 Perimetro Darsena

 Allevamenti

 Scuole

 Strutture sanitarie

 Ambiti soggetti a POC