248070 ARCOLA

REGIONE LIGURIA

CARTA TECNICA REGIONALE

SEZIONE N° 2480070
ARCOLA

Scala 1:10000

100m 0 200 400 600 800 1000m

EQUIDISTANZA DELLE ISOPSE 5 m

Riduzione dalla scala 1:5000

RAPPRESENTAZIONE CONFORME DI GAUSS-BOAGA (SISTEMA NAZIONALE)
Le coordinate geografiche dei vertici sono riferite al sistema E D 1950

il segno ⟶ individua il reticolato della rappresentazione GAUSS-BOAGA
il segno ⟶ individua il reticolato della rappresentazione U T M

QUADRO D'UNIONE DEI FOGLI 1:10000 C.T.

020	030	040
060	070	080
100	110	120

POSIZIONE RISPETTO ALLE TAV. I.G.M. 1:25000

F. 95 II N.O.	F. 95 II N.E.
F. 95 II S.O.	F. 95 II S.E.

POSIZIONE DELLA SEZIONE NEL FOGLIO 1:50000

010	020	030	040
050	060	070	080
	100	110	120
		150	160

12' 9' 6' 3' 0'
40' 45' 50' 55' 5°

QUADRO D'UNIONE DEI FOGLI 1:50000

232 SESTRI LEVANTE	233 PONTREMOLI	234 FIVIZZANO
247 LEVANTO	248 LA SPEZIA	249 MASSA CARRARA
		260 VIAREGGIO

COORDINATE DEI VERTICI

VERTICE	GAUSS-BOAGA N	GAUSS-BOAGA E	UTM N	UTM E	ED 1950 LONGITUDINE	ED 1950 LATITUDINE
N O	4 888 779	I 566 592	4 888 960	566 646	9° 50'00"	44° 09'00"
N E	4 888 850	I 573 257	4 889 031	573 311	9° 55'00"	44° 09'00"
S E	4 883 296	I 573 319	4 883 477	573 373	9° 55'00"	44° 06'00"
S O	4 883 225	I 566 649	4 883 406	566 703	9° 50'00"	44° 06'00"

PUNTI DI INQUADRAMENTO

PUNTO	COORDINATE GAUSS-BOAGA N	COORDINATE GAUSS-BOAGA E	QUOTA
1 △	4 887 636,10	I 569 304,81	115,4
2 △	4 886 495,09	I 569 098,03	131,9
3 △	4 887 843,00	I 566 847,54	236,6
4 △	4 887 954,85	I 570 302,18	
5 △	4 887 956,67	I 570 571,51	271,0
6 △	4 888 016,81	I 571 084,59	
7 △	4 885 089,37	I 571 684,34	164,5
8 △	4 885 941,36	I 567 785,04	
9 △	4 883 259,31	I 569 097,78	

POSIZIONE DEI PUNTI

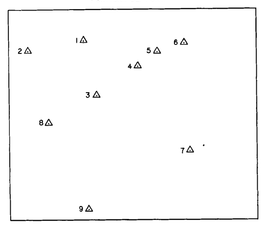

LIMITI AMMINISTRATIVI

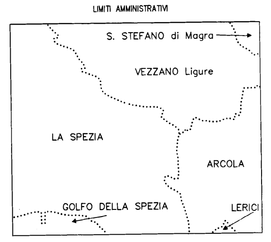

COPERTURA DEGLI AEROFOTOGRAMMI

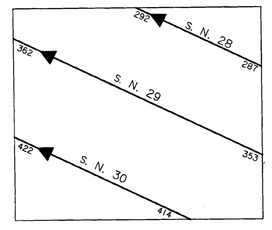

DECLINAZIONE MAGNETICA AL 1° GENNAIO 1998
E CONVERGENZA AL CENTRO DELLA SEZIONE AL 1:10000

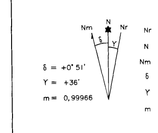

$ = +07°51'
Y = +36'
m = 0,99966

Nr Nord Reticolato
N Nord Geografico
Nm Nord Magnetico
$ Declinazione Magnetica
Y Converg. Merid.
m Mod. Rid. Lin.

LA DECLINAZIONE MAGNETICA VARIA ANNUALMENTE DI CIRCA 4'

AVVERTENZA: Si prega di segnalare variazioni ed eventuali errori ed omissioni a: REGIONE LIGURIA – DIREZIONE CENTRALE AFFARI LEGALI E ORGANIZZATIVI – Servizio Sistemi Informatici – Via Fieschi, 15 – 16121 GENOVA. Tel: 010-54851 – FAX: 010-548 5499 e-mail: infoter@regione.liguria.it

ESECUZIONE: S.T.A. Firenze ANNO 1998

AGGIORNAMENTO

CON RIDISEGNO:

COORDINAMENTO E CONTROLLO REGIONALE:

N. ROSSI – P.G. GERBINO – G. OVANO – A.T. PATRONE

COLLAUDO M. FONDELLI

CONTROLLATO AI SENSI DELLA LEGGE N° 68 DEL 2-2-1960

NULLA OSTA DELL'I.G.M. ALLA DIFFUSIONE: N°446 DEL 12.11.1999

248070 ARCOLA

Forme naturali e artificiali del terreno

Scarpate e calanchi
Rocce
Doline, depressioni
Grotte — pianta sotterranea — imbocchi
Coste — sabbiose — rocciose
Cave — di pietre — di sabbia
Scarpata con superficie di rivestimento
Terrapieno senza superficie di rivestimento — con viabilità
Terrapieno sorretto da muro di rivestimento
Trincea
Muro di sostegno — a secco
Terrazzamenti, fasce
Coste con opere — pennello — pontile

Acque libere e canali

Sorgente
Ruscello, fosso — Diga non percorribile — briglia — Diga percorribile
Canale — sopraelevato — coperto — navigabile — chiuso — con passerella
sifone — vasche di depurazione
Fossetti di scolo o di irrigazione

Acquedotti e Impianti tecnologici a rete

Pozzo ○ Fontana □ Presa ♦ Serbatoio o vasca ⬡
Acquedotto: sotterraneo — in superficie
su viadotto — in disuso
Metanodotto — sopraelevato
Oleodotto
Centrale termoelettrica — sotterranea — idroelettrica
Stazione di trasformazione — cabina — traliccio — pilone

Copertura vegetale

Limite di: bosco — coltivazione
bosco fitto — rado — con sottobosco
Tagliato
Alberi isolati
Filare di alberi
Abeti — Querce olmi
Pini — Castagni
Cipressi — Faggi
Eucaliptti — Larici
Lecci — Pioppi
Querce da sughero — Cedui
Olivi

Prati, erbai — macchia
Paludi
Vigneti — specializzati — associati ad alberi
Oliveti
Frutteti, vivai
Giardini e parchi

Viabilità

Autostrada
Rotabile a fondo artificiale — Km. 19 — con muri — in costruzione — autostrada — rotabile
Rotabile a fondo naturale — con muri
Campestre — con muri
Mulattiera — con muri
Sentiero — con muri — difficile — valico

Ferrovie e impianti a cavo

a un binario — a due binari
a trazione elettrica
Galleria
in costruzione — a binario — in disarmo
Stazione ferroviaria — Porto merci
Teleferica per materiali — pilone
Funivia — Sciovia, Skilift — Seggiovia — Pista da sci

Edifici e costruzioni

Edifici per abitazione — Rudere
Stabilimento — ciminiera
Tettoia — Capanna, baracca
Chiesa — Cappella — Tabernacolo — Croce
Cimitero — piccolo
Torre — Ciminiera — Mulino — Serra
Rifornimento per auto — Silos — Serbatoi

Bastioni e muro
Muro in elevazione — in muratura — a secco
Ruderi — di edificio — di muro — di trinceo
Pozzo di petrolio o metano — Miniera — Forni e torri metalliche
Limiti amministrativi
Limite di Stato — TM 5
Limite di Regione
Limite di Provincia
Limite di Comune

Simboli

Scuola, biblioteca — Albergo
Ospedale e clinica — Campeggio
Farmacia — Ostello
Municipio — Stazione telecomunicazioni
Ufficio postale e telegrafico — Stazione autolinee
Pretura, Tribunale — Cinema, teatro
P.S., Carabinieri, Finanza e Vigili del Fuoco — Musei
Corpo Forestale — Aeroporto
Ancoraggio

Punti trigonometrici	△ 123,4
Capisaldi di livellazione geometrica: I.G.M.I. di I, II, III categoria	⊕ 123,456
Capisaldi di livellazione geometrica: I.G.M.I. di IV categoria e di altre livellazioni	⊕ 123,45
Punti della rete di rattittimento	▽ 123,4
Punti fotografici d'appoggio	◇ 123,4
Punti quotati	. 123,4
Quote di punti del terreno situati sotto il livello del mare	(- 10)

248070
ARCOLA