

















LEGENDA

-  Metanodotto in progetto
-  Altri metanodotti in progetto
-  Metanodotti esistenti
-  Punto di intercettazione di derivazione importante (P.I.D.I.)
-  Punto di intercettazione di linea (P.I.L.)
-  Punto di intercettazione di deriv. semplice con stacco da linea (P.I.D.S.)
-  Punto di intercettazione di deriv. semplice con stacco da punto di interc. (P.I.D.S.)
-  Punto di intercettazione con discaggio di allacciamento (P.I.D.A.)
-  Piazzola di stoccaggio tubazioni
-  Strada di accesso all'impianto
-  Pista provvisoria



-  Fascia di rispetto corsi d'acqua
-  Zone di salvaguardia dei pozzi
-  Vincolo art. 6 D.L.vo 29 Ottobre 1999 n. 490
-  Vincolo art. 139 D.L.vo 29 Ottobre 1999 n. 490, lettere a) e b)
-  Vincolo art. 1 L.431/1985, lettera c)



COROGRAFIA Scala 1:200.000

Il presente disegno e' di proprieta' aziendale - La Societa' tutelera' i propri diritti a termine di legge.

Progressiva chilometrica	CHILOMETRO	N.
Comuni	COMUNE	
Province	PROVINCIA	
Impianti	TIPOLOGIA IMPIANTO	TIPO - N. - PROG.
Attraversamenti	DENOMINAZIONE	
Strade - Piste - Piazzole tubazioni	ACCESSO IMPIANTI	PISTE PROVVISORIE N. PIAZ. Pn
Allargamento fascia di lavoro	TERRENI	(T)SCIOLTI (RT)ROCCIA TENERA (RD)ROCCIA DURA
Scavabilita' terreni	TIPOLOGIA	
Ripristini morfologici	INERBIMENTI	RIMBOSCHIMENTI
Ripristini vegetazionali		

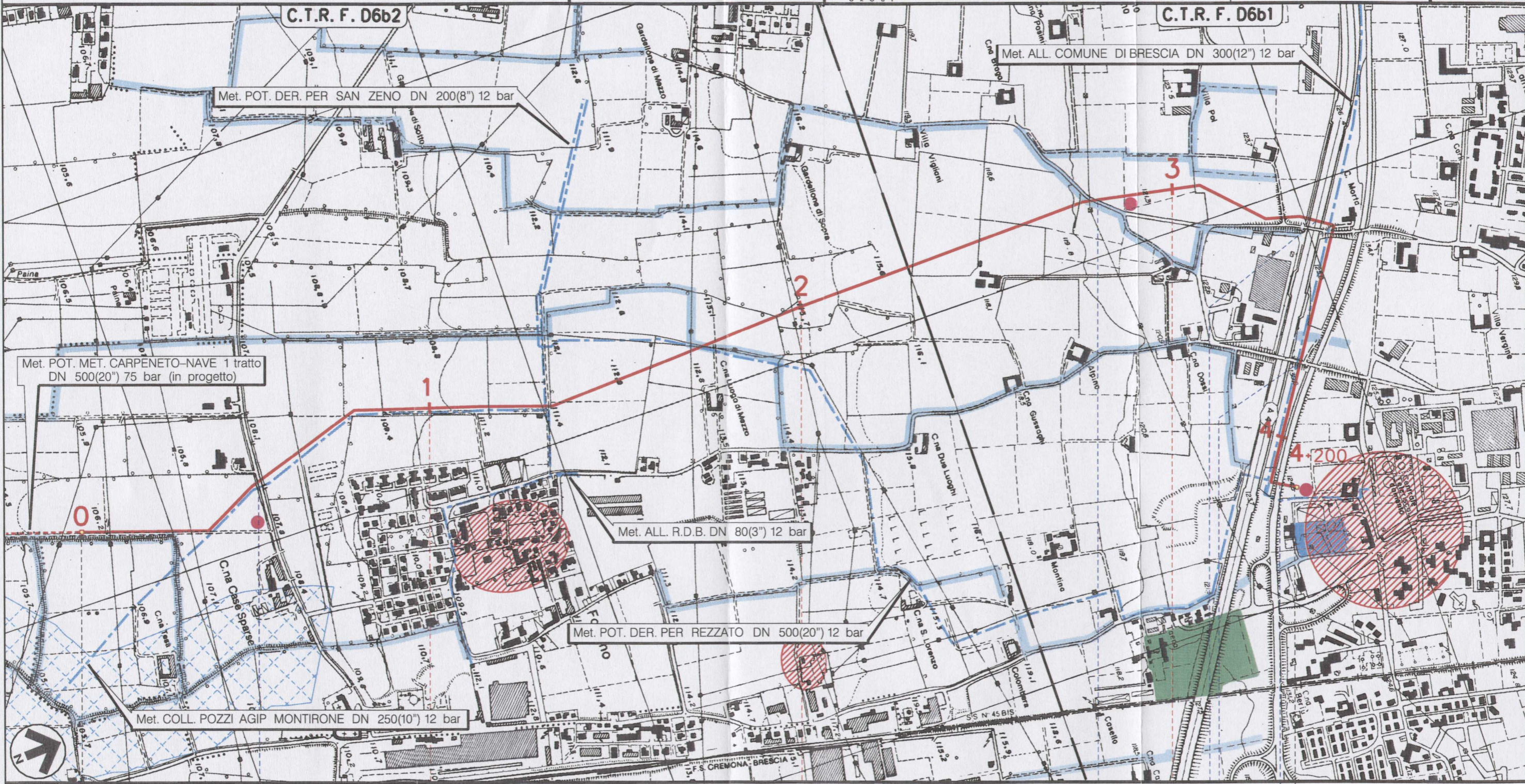
0	10/02/04	EMISSIONE	AGHIRARDI
INDICE	DATA	REVISIONI	DISEGN. CONTR. APPROV.
 		Dis. PG003	
Metanodotto: ALL. CENTRALE ELETTRICA A.S.M. BRESCIA "LAMARMORA" DI BRESCIA DN 500mm (20"), P 75 bar		Fg. 1 di 2	
		Comm. NR/03129/B-01	
		INDICE 0	
		Scala 1:10000	
		sostituisce il sostituito dal	

CARTA DEI VINCOLI

CARTA DEI VINCOLI



Dis. PG003
Comm. NR/03129/B-L01



BRESCIA
BRESCIA

P.I.D.I. n.1 Km 0+000 P.I.D.A. n.2 Km 4+200

STR. COM. PER S.ZENO STR. COM. CODIGNOLE AUTOSTR. A4 VIA MALTA TANGENZIALE SUD

P1 P2 P3

(T) (T)