














LEGENDA

-  Metanodotto in progetto
-  Metanodotti esistenti
-  Altri metanodotti in progetto
-  Punto di intercettazione di derivazione importante (P.I.D.I.)
-  Punto di intercettazione di linea (P.I.L.)
-  Punto di intercettazione di deriv. semplice con stacco da linea (P.I.D.S.)
-  Punto di intercettazione di deriv. semplice con stacco da punto di interc. (P.I.D.S.)
-  Punto di intercettazione con discaggio di allacciamento (P.I.D.A.)
-  Piazzola di stoccaggio tubazioni
-  Strada di accesso all'impianto
-  Pista provvisoria

-  Seminativo
-  Prato



COROGRAFIA Scala 1:200.000

-  METANODOTTO IN PROGETTO
-  METANODOTTI ESISTENTI

Il presente disegno e' di proprieta' aziendale - La Societa' tutelera' i propri diritti a termine di legge.

Progressiva chilometrica	CHILOMETRO	N.
Comuni	COMUNE	
Province	PROVINCIA	
Impianti	TIPOLOGIA IMPIANTO	TIPO - N. - PROG.
Attraversamenti	DENOMINAZIONE	
Strade - Piste - Piazzole tubazioni	ACCESSO IMPIANTI	PISTE PROVVISORIE N. PIAZ. Pn
Allargamento fascia di lavoro		
Scavabilita' terreni	TERRENI	(T)SCIOLTI (RT)ROCCIA TENERA (RD)ROCCIA DURA
Ripristini morfologici	TIPOLOGIA	
Ripristini vegetazionali	INERBIMENTI	RIMBOSCHIMENTI

0 10/02/04 EMISSIONE

INDICE	DATA	REVISIONI	DISEGN.	CONTR.	APPROV.
			AGHIRARDI		



Metanodotto: ALL. CENTRALE ELETTRICA A.S.M. BRESCIA "LAMARMORA" DI BRESCIA DN 500mm (20"), P 75 bar

Dis. PG004
Fg. 1 di 2

Comm. NR/03129/B-01

INDICE	0				
--------	---	--	--	--	--

Scala 1:10000

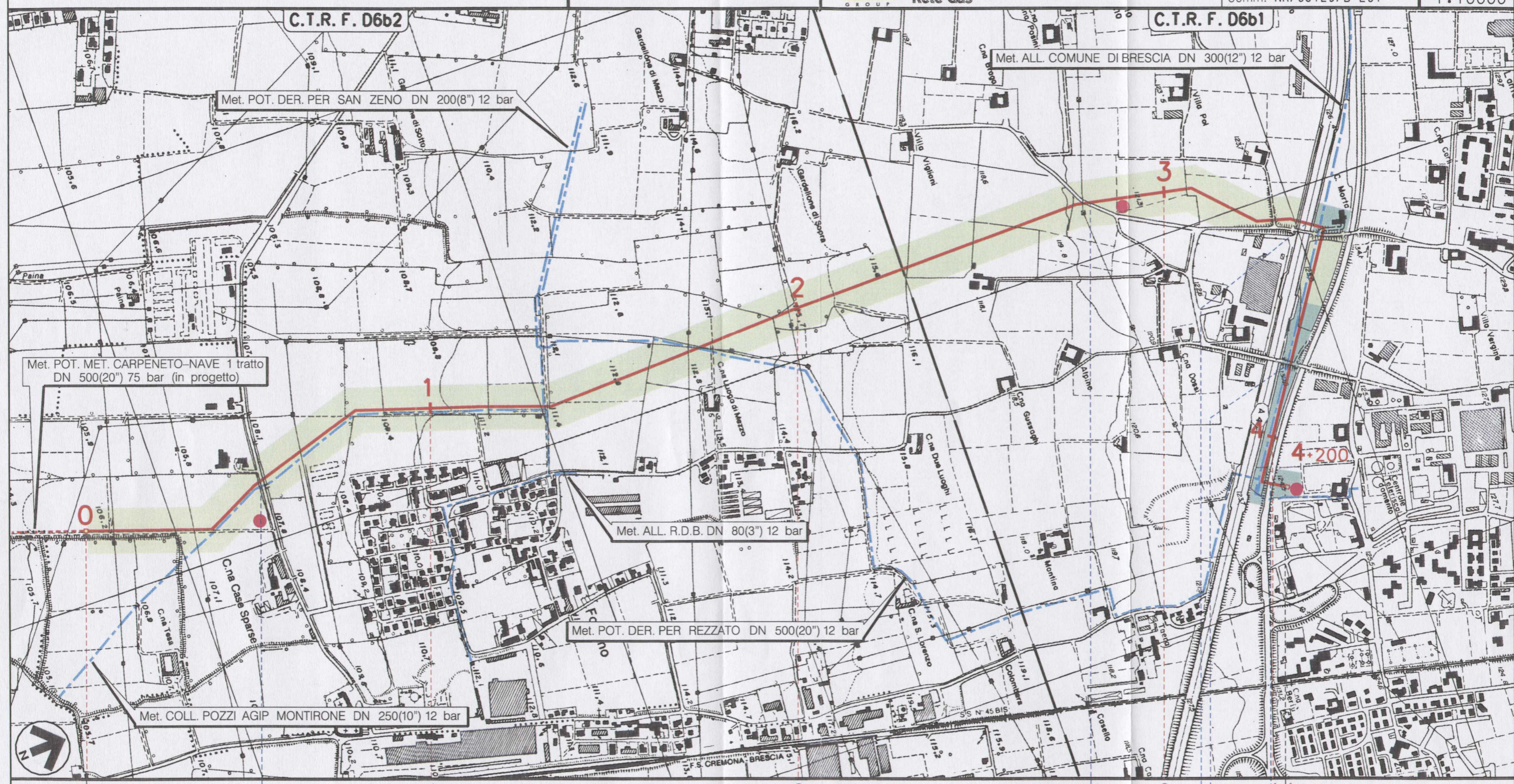
CARTA DELL'USO DEL SUOLO

sostituisce il
sostituito dal

0	10/02/04	EMISSIONE
INDICE	DATA	REVISIONI

AGHIRARDI		
DISEGN.	CONTR.	APPROV.

CARTA USO DEL SUOLO



P.I.D.I. n.1 Km 0+000		P.I.D.A. n.2 Km 4+200	
STR. COM. PER S.ZENO	P1	STR. COM. CODIGNOLE	P2
		AUTOSTR. A4	P3
		VIA MALTA	
		TANGENZIALE SUD	
(T)		(T)	