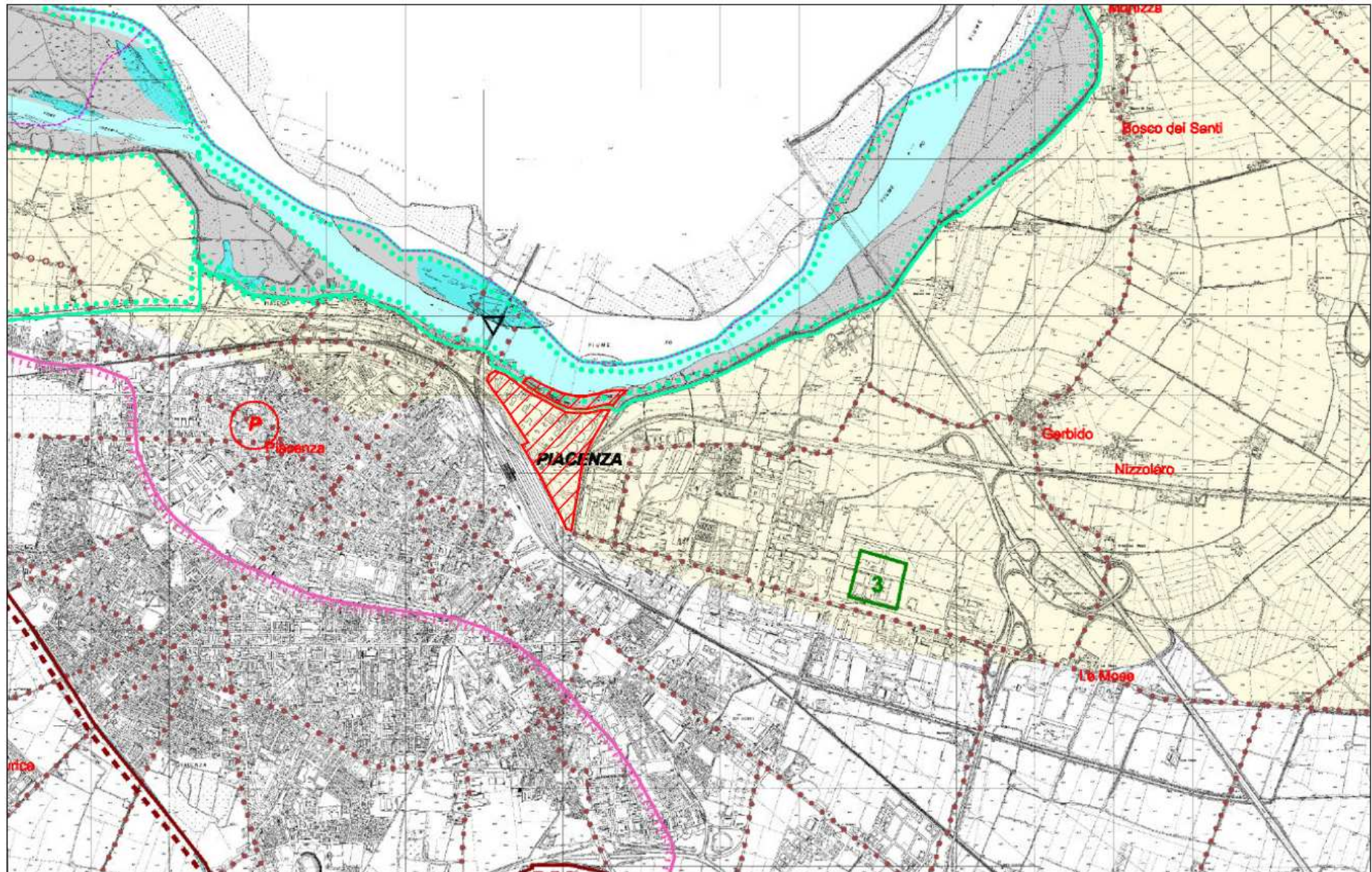



























Figura 1 Stralcio della Tavola A1 del PTCP di Piacenza



ENVIRON



# LEGENDA

art. PTPR	voci di legenda	art. PTCP	
<b>MORFOLOGIA DEL TERRITORIO</b>			
art. 9	 crinale	sistemi dei crinali e della collina	art. 8
	 collina		
	 limite storico all'insediamento umano stabile	art. 9	
<b>CORSI D'ACQUA SUPERFICIALI</b>			
art. 18	 A1 alveo inciso	fascia A. Invasi ed alvei di laghi, bacini e corsi d'acqua	art. 14
art. 18 art. 17	 A2 alveo di piena		
art. 18 art. 17 art. 25	 A3 alveo di piena con valenza naturalistica		
art. 17	zona B1: conservazione del sistema fluviale	fascia B. Zona di tutela dei caratteri ambientali di laghi, bacini e corsi d'acqua	art. 15 art. 15.1 art. 15.2 art. 15.3
	zona B2: recupero ambientale del sistema fluviale		
	zona B3: ad elevato grado di antropizzazione		
art. 16	zona C1: extrarginale o protetta da infrastrutture lineari	fascia C. Rispetto dell'ambito fluviale	art. 16
	zona C2: non protetta da difese idrauliche		
art. 34	 zona di tutela di rilevanza locale	fascia di integrazione dell'ambito fluviale	art. 17
<b>AMBITI PAESAGGISTICI E GEOAMBIENTALI RILEVANTI</b>			
art. 19	 zona di particolare interesse paesaggistico-ambientale		art. 18
	 zona di valenza ambientale locale		
art. 20	 zona di tutela naturalistica		art. 20
art. 20	 zone calanchive	art. 21	
	 crinali spartiacque principali		
art. 22	 crinali minori	crinali spartiacque principali e crinali minori	art. 22
	 crinali minori		
<b>AMBITI DI PARTICOLARE INTERESSE STORICO ED ARCHEOLOGICO</b>			
art. 21	 a: complessi archeologici	zone ad elementi di interesse storico, archeologico e paleontologico	art. 23
	 b1: aree di accertata e rilevante consistenza archeologica		
	 b2: aree di concentrazione di materiali archeologici e di segnalazione di rinvenimenti		
	 ambiti con presenza di elementi diffusi	zone di tutela della struttura centurata	
 elementi localizzati	art. 24		
<b>INSEDIAMENTI STORICI</b>			
art. 22	 tessuto agglomerato principale	zone urbane storiche e strutture insediative storiche non urbane	art. 25
	 tessuto agglomerato		
	 tessuto non agglomerato		
	 A alterato P parzialmente alterato N non alterato		
	 nucleo principale		
	 nucleo secondario		







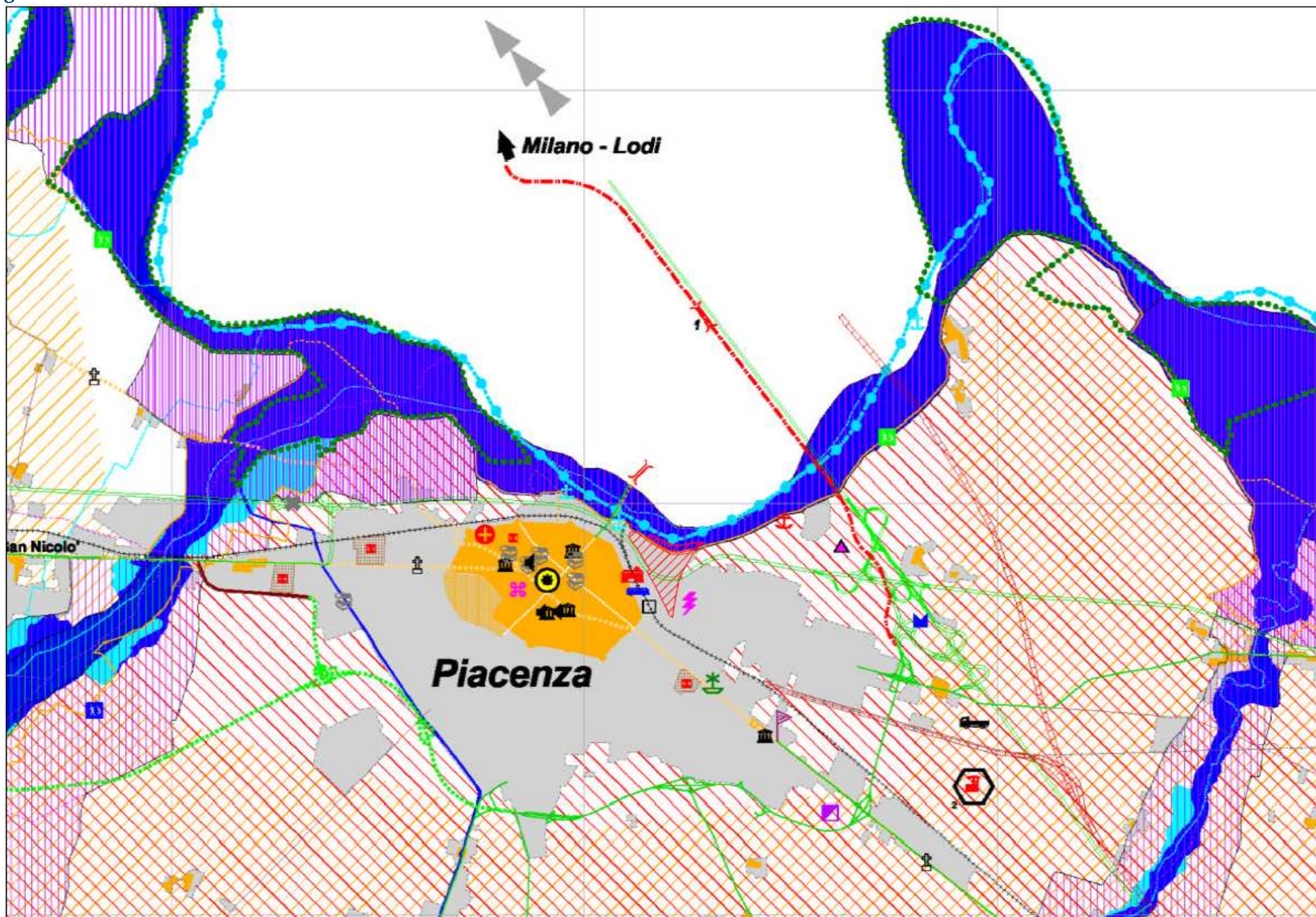
<b>AMBITI DI INTERESSE STORICO TESTIMONIALE</b>			
art. 23	 zone interessate da bonifiche storiche di pianura	art. 28	
art. 24	 percorso consolidato	viabilità storica	art. 29
	 tracce di percorso		
	 ponte  guado  valico-passo	art. 30	
	 viabilità panoramica		
<b>VULNERABILITA' IDROGEOLOGICA</b>			
art. 28	 zona di tutela dei corpi idrici superficiali e sotterranei	art. 35	
	 risorgive  sorgenti	risorgive e sorgenti	art. 36
<b>AMBITI DI VALORIZZAZIONE E GESTIONE DEL TERRITORIO</b>			
art. 30	 parchi, riserve naturali ed aree naturali protette istituite	parchi, riserve naturali ed aree naturali protette	art. 37
	 parchi, riserve naturali ed aree naturali protette proposte per l'istituzione		
art. 32	 progetti di tutela, recupero e valorizzazione	progetti di tutela, recupero, valorizzazione ed ambiti di riequilibrio ecologico	art. 39
	 aree di riequilibrio ecologico		
	 confini comunali		



Figura2 Stralcio della Tavola A4 del PTCP di Piacenza



ENVIRON



## LEGENDA

### Segni di legenda

#### Armatura urbana e nuove polarità

##### ● Città regionale

Città regionale, polarità urbana di particolare complessità funzionale, morfologica e relazionale tale da concorrere alla qualificazione ed integrazione del territorio regionale nel contesto nazionale ed internazionale:  
a1 Piacenza

##### ● Poli ordinatori

Poli ordinatori dell'armatura urbana con ruoli di polarizzazione nell'offerta di funzioni rare e di strutturazione delle relazioni sub-regionali:  
b1 Castelsangiovanni  
b2 Fiorenzuola d'Arda

##### ● Poli urbani complessi e in via di formazione

Polarità in via di formazione con forte dinamica inascelettiva:  
b1 - c4 Castelsangiovanni - Borgonovo Val Tidone,  
c6 - c17 Castelvetro P. - Monticelli d'Angina,  
c8 - c7 Lugagnano Val d'Arda - Castell'Arquato  
c11 - d29 Ponte dell'Olio - Vigolzone

##### ○ Polarità di nuova costituzione

#### Centri integrativi e di base

##### ●

Centri integrativi con dotazioni a supporto e funzionale di sistemi urbani complessi di presidio nei territori a debole armatura urbana:  
c1 Agazzano, c2 Bettola, c3 Bobbio, c4 Borgonovo Val Tidone, c5 Carpaneto, c6 Castelvetro Piacentino, c7 Cortemaggiore, c8 Lugagnano, c9 Pianello Val Tidone, c10 Podenzano, c11 Pontedel'Olio, c12 Pontenure, c13 Rivergaro, c14 S.Nizola'

##### ○

Centri di base con funzioni diffuse di supporto e dotazione di servizi di base civili, commerciali ed artigianali:  
d1 Alseno, d2 Bezenzone, d3 Cadeo, d4 Caldesco, d5 Caminata, d6 Casorso, d7 Castell'Arquato d8 Carignale, c9 Coll, d10 Cortebruggnata, d11 Farini, d12 Ferrere, d13 Gazzola, d14 Gossolengo, d15 Gragnano, d16 Gropparello, d17 Monticelli d'Angina, d18 Morfasso, d19 Nibbiano, d20 Ottone, d21 Pecorara, d22 Plozzano, d23 Rottofreno, d24 Sarmato, d25 S. Giorgio P., c26 S. Pietro in Cerro, d27 Travo, d28 Vemasca, d29 Vigolzone, d30 Villanova sull'Arda, d31 Zerba, d32 Ziano Piacentino

##### \* Centri specialistici dell'offerta turistica

Centri specialistici dell'offerta turistica e ricettiva diffusa:  
t1 Bacedesco, t2 Bettola, t3 Bobbio, t4 Castell'Arquato - Vigolzone, t5 Chiaravalle della Colomba, t6 Coll, t7 Cortebruggnata, t8 Farini, t9 Ferrere, t10 Grazzano Visconti, t11 Groppello, t12 Gropparello, t13 Morfasso, t14 Ottone, t15 Pecorara, t16 Perino, t17 Pianello Val Tidone, t18 Rivergaro, t19 Travo, t20 Vellele Romane

#### Sistema della mobilità

##### Rete ferroviaria

Direttrice ferroviaria alta velocità

Rete ferroviaria principale

Rete ferroviaria locale

Stazione di interscambio - Piacenza

Stazione del Servizio Ferroviario Regionale

##### Rete viabilistica primaria

Autostrada - grande utilità di collegamento territoriale  
1 variante alla connessione con Milano  
2 variante alla connessione con Cremona

Tangenziali e svincoli di nuovo impianto

Barriere autostradali esistenti - caselli autostradali di nuovo impianto

#### Sistema infrastrutturale

Polo aeroportuale esistente da integrare o da riconvertire

Aviosuperficie

Terminal autotrasporto pubblico

Centro servizi per il trasporto e logistica di base

Grande impianto o infrastruttura tecnologica

Nodo telematico di supporto

Polo universitario

Centro fieristico

Centro convegni, auditorium, teatro

Centro culturale polivalente, biblioteca

Centro servizi per lo sviluppo dall'agricoltura

Centro di grande distribuzione commerciale

Presidio ospedaliero - socio-sanitario principale

Presidio ospedaliero - socio-sanitario minore

#### Sistema territoriale a matrice insediativa

Ambiti storici consolidati - insediamenti urbani ed antropizzazioni recenti

Ambiti di recupero e promozione amb.le aree dismesse

Insediamento produttivo attrezzato di rilevanza infraregionale - (a) sito alternativo

Insediamento energetico o produttivo da riconvertire o potenziare

Insediamento dirazionale o ricettivo da sviluppare o riaggregare

Insediamento di trasformazione agroalimentare

#### Sistema territoriale a matrice agricola o rurale

Comparto orticolo-cerealicolo e zootecnico intensivo

specializzazioni produttive rilevanti: Pomodoro Aglio Mais e soia Frutticoltura

Comparto produttivo vitivinicolo - zona D.O.C.

Comparto rurale agricolo marginale o di presidio

#### Sistemi territoriali complessi a matrice turistico-ambientale

Pianura della fascia fluviale del F.Po - itinerario natur.-didattico; valorizz. luoghi verdiani

Pianura, collina, montagna dei principali corridoi fluviali (itinerario eco-ambientale)











Pianura, collina, montagna del turismo museale (itinerario storico-archeologico)


Collina del turismo rurale (itinerario agrovitivinicolo ed enologico integrato)


Collina del turismo culturale (itinerario delle ville, borghi e castelli)

Collina del termalismo (itinerario ricreativo-salustistico)

### Rete viabilistica secondaria

-  Viabilità di ricordo territoriale - viabilità di smistamento e connessione locale
  -  Circonvallazioni di nuovo impianto
  -  Trattati di nuovo impianto
  -  Trattati di riqualificazione e recupero su tracciati esistenti
  -  Percorsi di riferimento storico-culturali (via Francigena e vie minori di pellegrinaggio)
  -  Percorsi ciclo-pedonali (trekking) di livello europeo (E7, VL1, VL2, VL3)
  -  Nuovi percorsi escursionistici ciclo-pedonali di livello inter-regionale (Via Po)
- ### Rete idroviaria
-  Rete idroviaria di navigazione interna
  -  Attracco porto fluviale
  -  Attracco di portistico

 **Appennino Piacentino-Parmense** (Itinerario di fruizione di parchi, riserve e ambiti di recupero valorizzazione e tutela ambientale)

 **SIC - Siti d'interesse comunitario** dir CEE 92/43

 **Parchi-Riserve Regionali** (istituiti con L.R. 2/4/1988 n°11 e L.R. 2/7/ 1988 n°47)

### **Concertazione extra-provinciale**

#### ◀◀◀ **Corridoi intermodali**

Interconnessioni e direttrici di attraversamento nazionale o di scambio Inter-regionale;  
azioni di adeguamento infrastrutturale in relazione a strategie di ottimizzazione del sistema intermodale  
1 > corridoio "pedeappenninico - adriatico" Milano - Piacenza - Bologna  
2 > corridoio "transpadano" Alessandria - Piacenza - Cremona

#### ◀ **Azioni di riferimento**

- a. con la regione Lombardia e la provincia di Pavia per la collina del turismo rurale dell'Oltrepò
- b. con le regioni Lombardia e Piemonte e le province di Pavia e Alessandria per il sistema turistico ambientale dell'appennino Piacentino - Parmense e le politiche di parco
- c. con la regione Liguria e la provincia di Genova per il sistema turistico ambientale dell'appennino Piacentino-Parmense e le politiche di parco
- d. con la provincia di Parma per il sistema turistico ambientale dell'appennino Piacentino - Parmense e le politiche di parco
- e. con la provincia di Parma per la collina del turismo rurale e del termalismo
- f. con le province di Parma, Pavia e Genova per le politiche forestali (controllo ungulati e caccia alla migrazione)
- g. con le province di Pavia, Lodi, Cremona e Parma per il controllo della presenza della nutria
- h. con le province di Parma e Pavia per le politiche di gestione acquedottistiche
- i. con la provincia di Cremona per il sistema viabilistico e per il sistema ambientale del F. Po
- l. con la provincia di Lodi per il sistema viabilistico e dei servizi commerciali.

ENVIRON

