













LEGENDA:

-  CONFINI COMUNALE
-  PERIMETRO ASI
-  LOTTO LUMINOSA
-  AREA IMPIANTO
-  AREA SOTTOSTAZIONE ELETTRICA
-  ELETTRODOTTO ESISTENTE 380 KV
-  CAVODOTTO DI ALLACCIAMENTO
-  VARIANTE IN PROGETTO ELETTRODOTTO AEREO 380 KV
-  LINEA GAS DI ESISTENTE (d=20")
-  LINEA GAS DI ALLACCIAMENTO (d=16")
-  IDROGRAFIA PRINCIPALE
-  IDROGRAFIA SECONDARIA
- FASCE A
- FASCE C
- SQUILIBRIO GRAVE (INFRASTRUTTURE)

**SOURCE: AUTORITA' DI BACINO FIUMI LIRI-GARigliANO E VOLTURNO
PSDA**

nr.	data	revisione	data	disegnato	controllato	operato
completata						
completata						

LUMINOSA s.r.l.

Scala: **1:20.000**

Scale: **A:15.2**

oggetti: Luminosa S.r.l. Centrale a ciclo combinato della potenza elettrica di circa 385 MW da ubicarsi nei comuni di Benevento. Integrazioni alla domanda di autorizzazione integrate ambientale.

IDROGRAFIA SUPERFICIALE

