




LEGENDA

 Area di intervento

IDROLOGIA DI SUPERFICIE




 F. Ticino
 Scavo che raggiunge la superficie piezometrica

IDROLOGIA SOTTERRANEA

 Testa di fontanile



FORME FLUVIALI, FLUVIOGLACIALI E DI VERSANTE DOVUTE AL DILAVAMENTO

FORME DI ACCUMULO





 Alluvioni ghiaiose recenti ed attuali degli alvei abbandonati e attivi (Olocene).
 Alluvioni fluvio-glaciali e fluviali ciottolose, non alterate, terrazzate, a terreni grigio bruni (Olocene).
 Alluvioni fluvio-glaciali ghiaiose, localmente molto grossolane (a monte del limite settentrionale dei fontanili) con paleosuolo argilloso giallo rossiccio di ridotto spessore, talora ricoperte da limi più recenti (Wurm e Riss p. p.).

FORME DI EROSIONE

Orlo di scarpata di erosione fluviale o di terrazzo

 $H > 10$ m
 $1\text{m} < H < 5$ m

FORME ANTROPICHE

 Orlo di terrazzo antropico
 Area di cava
 Area discarica II cat. A
 Canale artificiale