









<b>LEGENDA</b>	
	Area di intervento
<b>Delimitazione delle fasce fluviali relative al “Progetto di Piano Stralcio per l’Assetto Idrogeologico (PAI)”</b>	
Delimitazione del Progetto (PAI)	
	Limite tra la Fascia A e la Fascia B
	Limite tra la Fascia B e la Fascia C
	Limite esterno della Fascia C
Modifiche ed integrazioni	
	Limite tra la Fascia A e la Fascia B
	Limite tra la Fascia B e la Fascia C
	Limite esterno della Fascia C
	Ubicazione sezioni ricostruite

TAVOLA DI DELIMITAZIONE DELLE FASCE FLUVIALI- FOGLIO 117 SEZIONE III - GALLIATE

 <b>TELLUS s.r.l.</b> Topografia · Geologia · Servizi per l'ingegneria	Data 04-04-2005	Allegato N.: 6	Scala: 1:25.000
<b>Progetto di Piano Stralcio per l'Assetto Idrogeologico</b>			