










LEGENDA

-  Area di intervento

- PRODUTTORI REALI E POTENZIALI DI INQUINAMENTO DEI CORPI IDRICI SOTTERRANEI**
-  Oleodotto
-  Area di perforazione pozzi idrocarburi
-  Area industriale sprovvista di rete fognaria
-  Collettore principale di rete fognaria
-  Punto di scarico acque industriali
-  S.R. n. 11 Padana Superiore
-  S.P. n. 6 del Basso Novarese
-  Allevamento zootecnico: piscicoltura

- POTENZIALI INGESTORI E VIACOLI DI INQUINAMENTO DEI CORPI IDRICI SOTTERRANEI**
-  Area di cava
-  Canale artificiale
-  Fiume Ticino

- PREVENTORI E/O RIDUTTORI DELL'INQUINAMENTO**
-  Discarica di II cat. tipo A
- Aree di salvaguardia dei pozzi idropotabili**
-  Zona di tutela assoluta
-  Zona di rispetto ristretta
-  Zona di rispetto allargata

- PRINCIPALI SOGGETTI AD INQUINAMENTO**
-  Identificazione pozzo con/senza stratigrafia
-  Pozzo ad uso potabile
-  Pozzo ad uso industriale
-  Piezometro
-  Pozzo ad uso domestico
-  Pozzo ad uso sconosciuto
-  Testa di fontanile