



Ministero dell'Ambiente e della Tutela del Territorio  
Direzione Salvaguardia Ambientale

prot. DSA - 2006 - 0015344 del 06/06/2006



## DOMANDA DI AUTORIZZAZIONE INTEGRATA AMBIENTALE

(D.Lgs. 18 febbraio 2005, n. 59)

Il sottoscritto <u>PAOLO BARDAHI</u>	nato il <u>4/5/61</u>
a <u>MONZA</u>	(prov.) <u>M</u> codice ISTAT <u>15149</u>
residente a <u>BIASSONO</u>	(prov.) <u>M</u> codice ISTAT <u>15023</u>
via <u>S. MARIA delle SELVE</u>	n. <u>3</u>
in qualità di gestore dell'impianto IPPC denominato <u>ESPECO S.r.l.</u>	

CHIEDE



ai sensi della normativa in oggetto, l'autorizzazione integrata ambientale per l'impianto sopra citato, che si trova nella situazione appresso definita.

<input type="checkbox"/> Nuovo impianto	
<input checked="" type="checkbox"/> Impianto esistente	<input type="checkbox"/> Prima autorizzazione
	<input type="checkbox"/> Rinnovo a seguito di scadenza naturale della precedente autorizzazione (indicare gli estremi dell'atto) _____
	<input type="checkbox"/> Nuova autorizzazione a seguito di cambio ragione sociale
	<input checked="" type="checkbox"/> Nuova autorizzazione a seguito di ampliamento e/o ristrutturazione impianto e/o sistemi di depurazione che comportino variazione qualitativa o quantitativa dell'inquinamento preesistente
	<input type="checkbox"/> Nuova autorizzazione a seguito di revoca della precedente autorizzazione (indicare gli estremi dell'atto) _____
	<input type="checkbox"/> Riesame
<input type="checkbox"/> Impianto da dismettere Data prevista per la dismissione dell'impianto IPPC _____	(compilare solo se è prevista la dismissione entro il tempo di validità dell'autorizzazione integrata ambientale)

A tal fine allega l'attestazione del pagamento effettuato, la documentazione indicata nell'apposito "Prospetto degli Allegati" e si impegna a pubblicare a propria cura e spese su un quotidiano a diffusione provinciale o regionale, entro 15 giorni dal ricevimento della comunicazione di avvio del procedimento da parte dell'Autorità Competente, l'annuncio previsto all'art. 4, comma 5, del D. Lgs. 372/99, e a trasmetterlo entro 5 giorni alla stessa Autorità a riscontro della eseguita pubblicazione.

Eventuali comunicazioni potranno essere inviate al seguente recapito \_\_\_\_\_

VIA S. CASSIANO, 99 S. MARTINO di TRECATE (NO)

Estremi del pagamento \_\_\_\_\_

Il sottoscritto dichiara di essere edotto di quanto riportato nella **guida alla compilazione della domanda di autorizzazione integrata ambientale** e di essere a conoscenza delle sanzioni penali previste dall'art. 76 del D.P.R. n. 445/2000 in caso di **dichiarazioni false o non più rispondenti a verità**.

Ai sensi dell'art. 38 del D.P.R. n. 445/2000 la firma della presente domanda non è soggetta ad autenticazione nel caso in cui sia apposta in presenza di un dipendente addetto dell'Amministrazione oppure alla stessa venga allegata una **copia fotostatica di un documento di identità** del sottoscrittore.

Ai sensi dell'art. 13 del D.Lgs 196/2003 si informa che i dati contenuti nella presente domanda verranno utilizzati unicamente per provvedere allo svolgimento delle funzioni istituzionali previste in materia di tutela ambientale e specificatamente dal D.Lgs 59/2005. All'interessato spettano altresì i diritti previsti dall'art. 7 del decreto citato.


I dati relativi al recapito riguardano il luogo presso il quale il richiedente desidera ricevere le comunicazioni inerenti alla procedura autorizzatoria; il richiedente deve comunicare ogni variazione del recapito e della residenza all'Autorità Competente.

**ALLEGATI:**

- Attestazione del pagamento effettuato
- Copia fotostatica di un documento di identità del sottoscrittore
- Elenco degli allegati alla domanda compilato e firmato
- Schede ed allegati, come specificato nell'Elenco

Luogo e data ROTTA 1/6/06

Firma del Gestore




## ELENCO DEGLI ALLEGATI ALLA DOMANDA

IMPIANTO: **ESSECO S.r.l.**

Rif.	SCHEDE	Allegato	Numero di pagg.	Riservato
A	Informazioni generali	<input checked="" type="checkbox"/>	30	<input checked="" type="checkbox"/>
B	Dati e notizie sull'impianto attuale	<input checked="" type="checkbox"/>	85	<input checked="" type="checkbox"/>
C	Dati e notizie sull'impianto da autorizzare *	<input checked="" type="checkbox"/>	7	-
D	Individuazione della proposta impiantistica ed effetti ambientali	<input checked="" type="checkbox"/>	6	-
E	Modalità di gestione degli aspetti ambientali e piano di monitoraggio	<input checked="" type="checkbox"/>	4	-
	Sintesi non tecnica	<input checked="" type="checkbox"/>	15	-
<b>TOTALE SCHEDE ALLEGATE</b>		<b>6</b>		
<b>Note:</b>	<p>Per ragioni di completezza, si allega alla documentazione richiesta per l'Autorizzazione Integrata Ambientale i seguenti elaborati in formato cartaceo:</p> <ul style="list-style-type: none"><li>• Errata Corrige di n° 1 pag.</li><li>• Copia cartacea della domanda per ricerca di acque sotterranee n° pagg. 3</li><li>• Copia cartacea riferimento bibliografico utilizzato per il calcolo delle emissioni diffuse n° pagg. 9</li><li>• Copia cartacea lista Prescrizioni Comitato Tecnico Regionale n° pagg. 26</li></ul> <p>Inoltre si forniscono i seguenti documenti in formato elettronico:</p> <ul style="list-style-type: none"><li>• N°1 CD Valutazione Impatto Ambientale e Integrazione "Stabilimento Esseco";</li><li>• N°1 CD Autorizzazione Integrata Ambientale - documento con planimetrie escluse + n°1 CD Autorizzazione Integrata Ambientale - Planimetrie modificabili Schede A B C;</li><li>• N° 1 CD Rapporto di Sicurezza.</li></ul>			

Data 1/6/06

Firma del Gestore \_\_\_\_\_



## IMPIANTO ESSECO S.r.l.

Rif.	ALLEGATI ALLA SCHEDA A	Allegato	Numero di pagg.	Riservato
A 10	Certificato Camera di Commercio	<input checked="" type="checkbox"/>	19	-
A 11	Copia degli atti di proprietà o dei contratti di affitto o altri documenti comprovanti la titolarità dell'Azienda nel sito	<input checked="" type="checkbox"/>	16	-
A 12	Certificato del Sistemi di Gestione Ambientale	-	-	-
A 13	Estratto topografico in scala 1:25000 o 1:10000 (IGM o CTR)	<input checked="" type="checkbox"/>	1	-
A 14	Mappa catastale in scala 1:2000 o 1:4000	<input checked="" type="checkbox"/>	1	-
A 15	Stralcio del PRG in scala 1:2000 o 1:4000	<input checked="" type="checkbox"/>	1	-
A 16	Zonizzazione acustica comunale	<input checked="" type="checkbox"/>	1	-
A 17	Autorizzazioni di tipo edilizio (concessioni, licenze o concessioni in sanatoria)	<input checked="" type="checkbox"/>	85	-
A 18	Concessioni per derivazione acqua	<input checked="" type="checkbox"/>	42	-
A 19	Autorizzazione allo scarico delle acque	-	-	-
A 20	Autorizzazione allo scarico delle emissioni in atmosfera	<input checked="" type="checkbox"/>	18	-
A 21	Autorizzazioni inerenti la gestione dei rifiuti	-	-	-
A 22	Certificato Prevenzione Incendi	<input checked="" type="checkbox"/>	3	-
A 23	Parere di compatibilità ambientale	<input checked="" type="checkbox"/>	7	-
A 24	Relazione sui vincoli urbanistici, ambientali e territoriali	<input checked="" type="checkbox"/>	4+1	-
A 25	Schemi a blocchi	<input checked="" type="checkbox"/>	54	-
A 26	Altro (da specificare nelle note)	-	-	-
<b>TOTALE ALLEGATI ALLA SCHEDA A</b>				
<b>Note:</b>	_____			

Data

15/06

Firma del Gestore


*Federico Sen*

# IMPIANTO ESSECO S.r.l.

Rif.	ALLEGATI ALLA SCHEDA B	Allegato	Numero di pagg.	Riservato
B 18	Relazione tecnica dei processi produttivi (in due documenti distinti: il primo sui Processi Produttivi Industriali e il secondo sui Processi Produttivi Enologici)	<input checked="" type="checkbox"/>	81+ 258	<input checked="" type="checkbox"/>
B 19	Planimetria dell'approvvigionamento e distribuzione idrica	<input checked="" type="checkbox"/>	1	-
B 20	Planimetria dello stabilimento con individuazione dei punti di emissione e trattamento degli scarichi in atmosfera	<input checked="" type="checkbox"/>	1	-
B 21	Planimetria delle reti fognarie, dei sistemi di trattamento, dei punti di emissione degli scarichi liquidi e della rete piezometrica	<input checked="" type="checkbox"/>	1	-
B 22	Planimetria dello stabilimento con individuazione delle aree per lo stoccaggio di materie e rifiuti	<input checked="" type="checkbox"/>	2	-
B 23	Planimetria dello stabilimento con individuazione dei punti di origine e delle zone di influenza delle sorgenti sonore	<input checked="" type="checkbox"/>	1	-
B 24	Identificazione e quantificazione dell'impatto acustico	<input checked="" type="checkbox"/>	88	-
B 25	Copia documentazione prevista per la gestione dei rifiuti	-	-	-
B 26	Altro (da specificare nelle note)	<input checked="" type="checkbox"/>	2	-
<b>TOTALE ALLEGATI ALLA SCHEDA B</b>		<b>8</b>		
Note:	<b>B 26: Planimetria con individuazione della viabilità attuale</b> <b>B 26: Planimetria con dislocazione fosse biologiche e serbatoi interrati</b>			

Data 1/6/06


Firma del Gestore



# IMPIANTO ESSECO S.r.l.

Rif.	ALLEGATI ALLA SCHEDA C	Allegato	Numero di pagg.	Riservato
C 6	Nuova relazione tecnica dei processi produttivi dell'impianto da autorizzare	-	-	-
C 7	Nuovi schemi a blocchi	-	-	-
C 8	Planimetria <i>modificata</i> dell'approvvigionamento e distribuzione idrica	-	-	-
C 9	Planimetria <i>modificata</i> dello stabilimento con individuazione dei punti di emissione e trattamento degli scarichi in atmosfera	-	-	-
C 10	Planimetria <i>modificata</i> delle reti fognarie, dei sistemi di trattamento, dei punti di emissione degli scarichi liquidi e della rete piezometrica	-	-	-
C 11	Planimetria <i>modificata</i> dello stabilimento con individuazione delle aree per lo stoccaggio di materie e rifiuti	<input checked="" type="checkbox"/>	1	-
C 12	Planimetria <i>modificata</i> dello stabilimento con individuazione dei punti di origine e delle zone di influenza delle sorgenti sonore	-	-	-
C 13	Altro (da specificare nelle note)	-	-	-
<b>TOTALE ALLEGATI ALLA SCHEDA C</b>		<b>1</b>		
Note:	_____			


Data 1/6/06

Firma del Gestore 

# IMPIANTO ESSECO S.r.l.

Rif.	ALLEGATI ALLA SCHEDA D	Allegato	Numero di pagg.	Riservato
D 5	Relazione tecnica su dati e modelli meteorologici	<input checked="" type="checkbox"/>	97	-
D 6	Identificazione e quantificazione degli effetti delle emissioni in aria e confronto con SQA per la proposta impiantistica per la quale si richiede l'autorizzazione	<input checked="" type="checkbox"/>	49	-
D 7	Identificazione e quantificazione degli effetti delle emissioni in acqua e confronto con SQA per la proposta impiantistica per la quale si richiede l'autorizzazione	<input checked="" type="checkbox"/>	80	-
D 8	Identificazione e quantificazione degli rumori e confronto con valore minimo accettabile per la proposta impiantistica per la quale si richiede l'autorizzazione	<input checked="" type="checkbox"/>	23	-
D 9	Riduzione, recupero ed eliminazione dei rifiuti e verifica di accettabilità	-	-	-
D 10	Analisi energetica per la proposta impiantistica per la quale si richiede l'autorizzazione	-	-	-
D 11	Analisi di rischio per la proposta impiantistica per la quale si richiede l'autorizzazione	-	-	-
D 12	Ulteriori identificazioni degli effetti per la proposta impiantistica per la quale si richiede l'autorizzazione	-	-	-
D 13	Relazione tecnica su analisi opzioni alternative in termini di emissioni e consumi	-	-	-
D 14	Relazione tecnica su analisi opzioni alternative in termini di effetti ambientali	-	-	-
D 15	Altro (da specificare nelle note)	<input checked="" type="checkbox"/>	10	-
<b>TOTALE ALLEGATI ALLA SCHEDA D</b>		<b>5</b>		
Note:	Allegato D.15 -- Piani di Miglioramento			

Data 1/6/06

Firma del Gestore 




# IMPIANTO ESSECO S.r.l.

Rif.	ALLEGATI ALLA SCHEDA E	Allegato	Numero di pagg.	Riservato
E 3	Descrizione delle modalità di gestione ambientale	<input checked="" type="checkbox"/>	28	-
E 4	Piano di monitoraggio e controllo	<input checked="" type="checkbox"/>	17	-
E 5	Altro (da specificare nelle note)	-	-	-
TOTALE ALLEGATI ALLA SCHEDA E		2		
Note:	<hr/>			

Data

1/6/06

Firma del Gestore




## IMPIANTO ESSECO S.r.l.

Rif.	ALLEGATI ALLA SCHEDA A	Allegato	Numero di pagg.	Riservato
A 10	Certificato Camera di Commercio	<input checked="" type="checkbox"/>	19	-
A 11	Copia degli atti di proprietà o dei contratti di affitto o altri documenti comprovanti la titolarità dell'Azienda nel sito	<input checked="" type="checkbox"/>	16	-
A 12	Certificato del Sistemi di Gestione Ambientale	-	-	-
A 13	Estratto topografico in scala 1:25000 o 1:10000 (IGM o CTR)	<input checked="" type="checkbox"/>	1	-
A 14	Mappa catastale in scala 1:2000 o 1:4000	<input checked="" type="checkbox"/>	1	-
A 15	Stralcio del PRG in scala 1:2000 o 1:4000	<input checked="" type="checkbox"/>	1	-
A 16	Zonizzazione acustica comunale	<input checked="" type="checkbox"/>	1	-
A 17	Autorizzazioni di tipo edilizio (concessioni, licenze o concessioni in sanatoria)	<input checked="" type="checkbox"/>	85	-
A 18	Concessioni per derivazione acqua	<input checked="" type="checkbox"/>	42	-
A 19	Autorizzazione allo scarico delle acque	<input checked="" type="checkbox"/>		-
A 20	Autorizzazione allo scarico delle emissioni in atmosfera	<input checked="" type="checkbox"/>	18	-
A 21	Autorizzazioni inerenti la gestione dei rifiuti	-	-	-
A 22	Certificato Prevenzione Incendi	<input checked="" type="checkbox"/>	3	-
A 23	Parere di compatibilità ambientale	<input checked="" type="checkbox"/>	7	-
A 24	Relazione sui vincoli urbanistici, ambientali e territoriali	<input checked="" type="checkbox"/>	4+1	-
A 25	Schemi a blocchi	<input checked="" type="checkbox"/>	31	-
A 26	Altro (da specificare nelle note)	-	-	-
<b>TOTALE ALLEGATI ALLA SCHEDA A</b>				
Note:	_____			

Data

1/6/06

Firma del Gestore

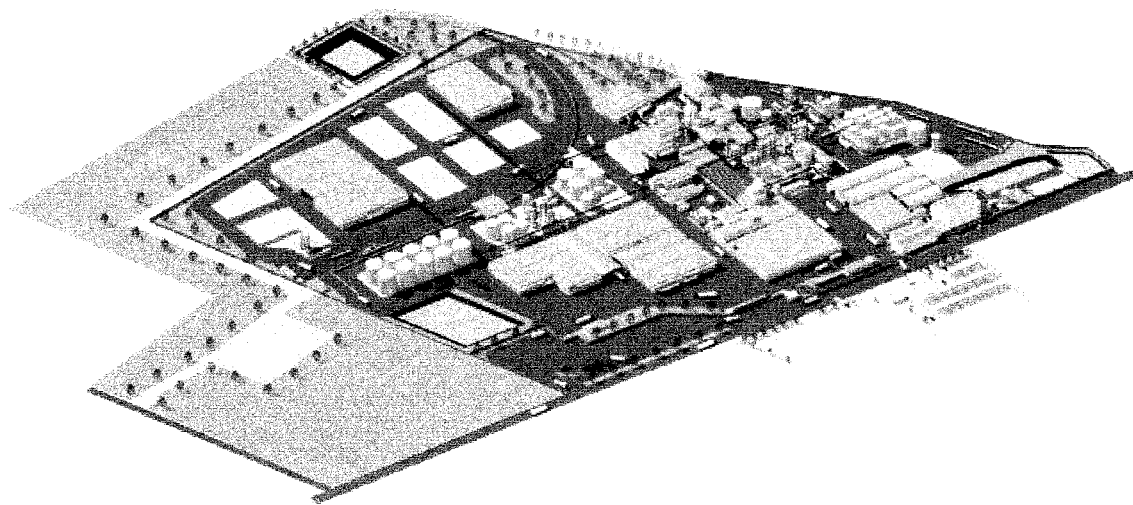


# REGIONE PIEMONTE

Provincia di Novara

Comune di Trecate - Polo industriale di San Martino

## Stabilimento Esseco S.r.l.



**Autorizzazione integrata ambientale ai  
sensi del D.Lgs. n. 59 del 18 febbraio 2005**

### **ALLEGATO ALLA SCHEDA A A19: AUTORIZZAZIONE ALLO SCARICO ACQUE**

Committente



**ESSECO S.r.l.**

Via San Cassiano n° 99  
28069 San Martino di Trecate - Trecate (NO)

Redatto



Viale Berrini, 7  
28041 Arona (NO)