

ELABORAZIONE DI DATI METEOROLOGICI - COLLABORAZIONE SERVIZIO METEOROLOGICO A.M. - ENEL
 STAZIONE METEOROLOGICA A.M. 194

MACERATA

LAT. 43° 18' LONG. 13° 27' ALT. 341 m s.l.m.

PERIODO DI OSSERVAZIONE DAL 1953 AL 1974

NUMERO DELLE OSSERVAZIONI: 47637

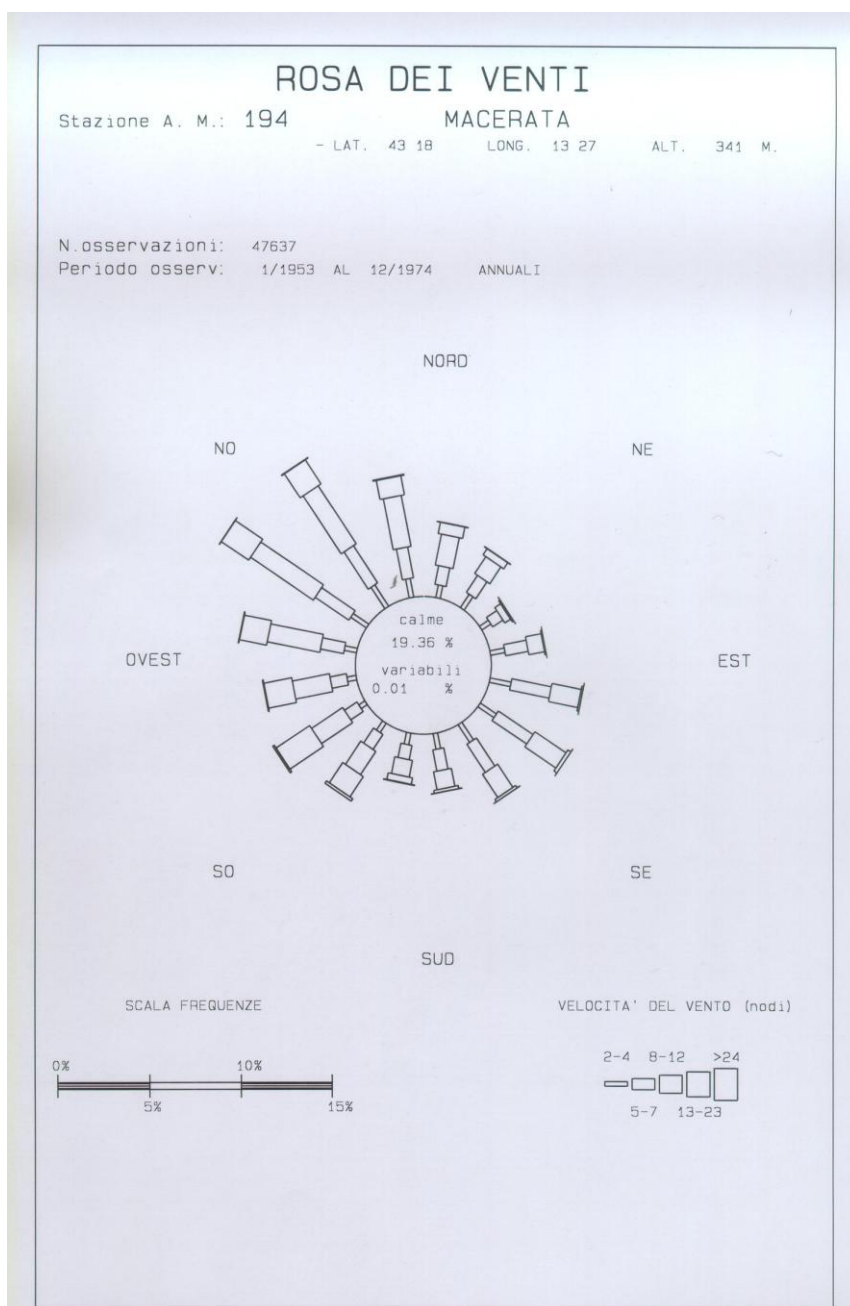


Fig. 4.2.1 – I : rosa dei venti annuale per la stazione A.M. di Macerata

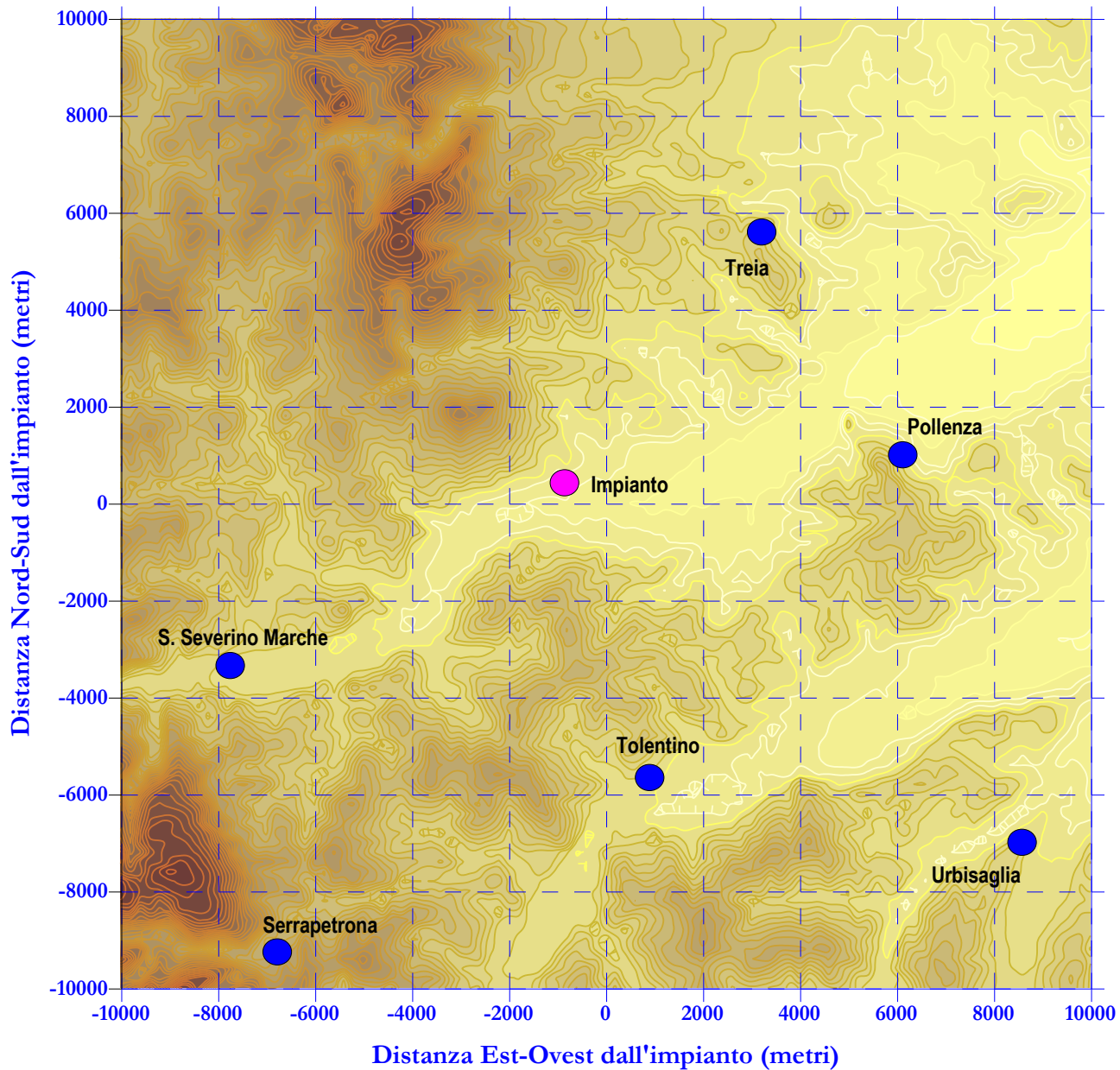


Fig. 4.2.1 – II : orografia della zona circostante il sito

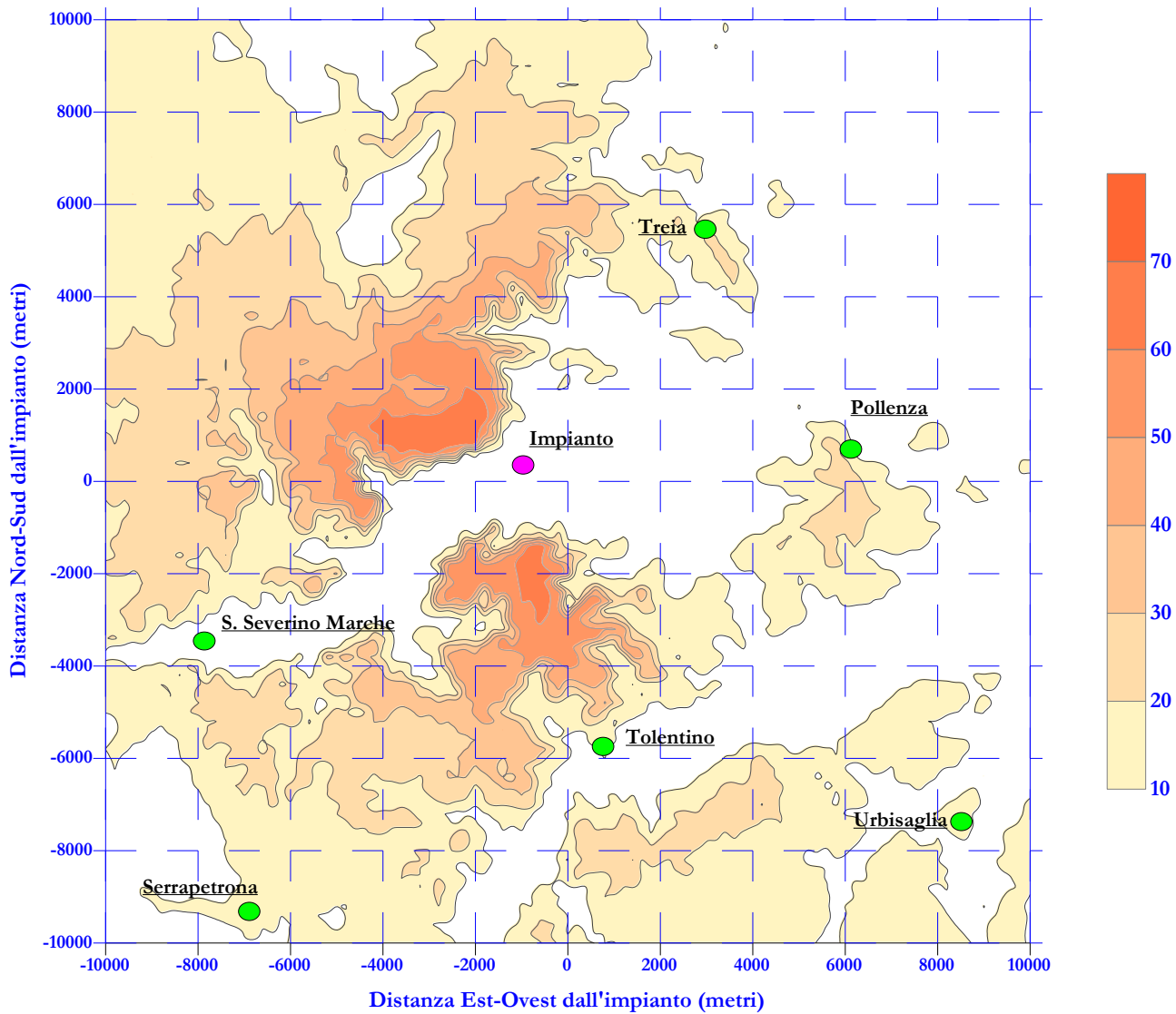


Fig. 4.2.1-III : isolinee del 99,8° percentuale delle concentrazioni medie orarie di NO₂.

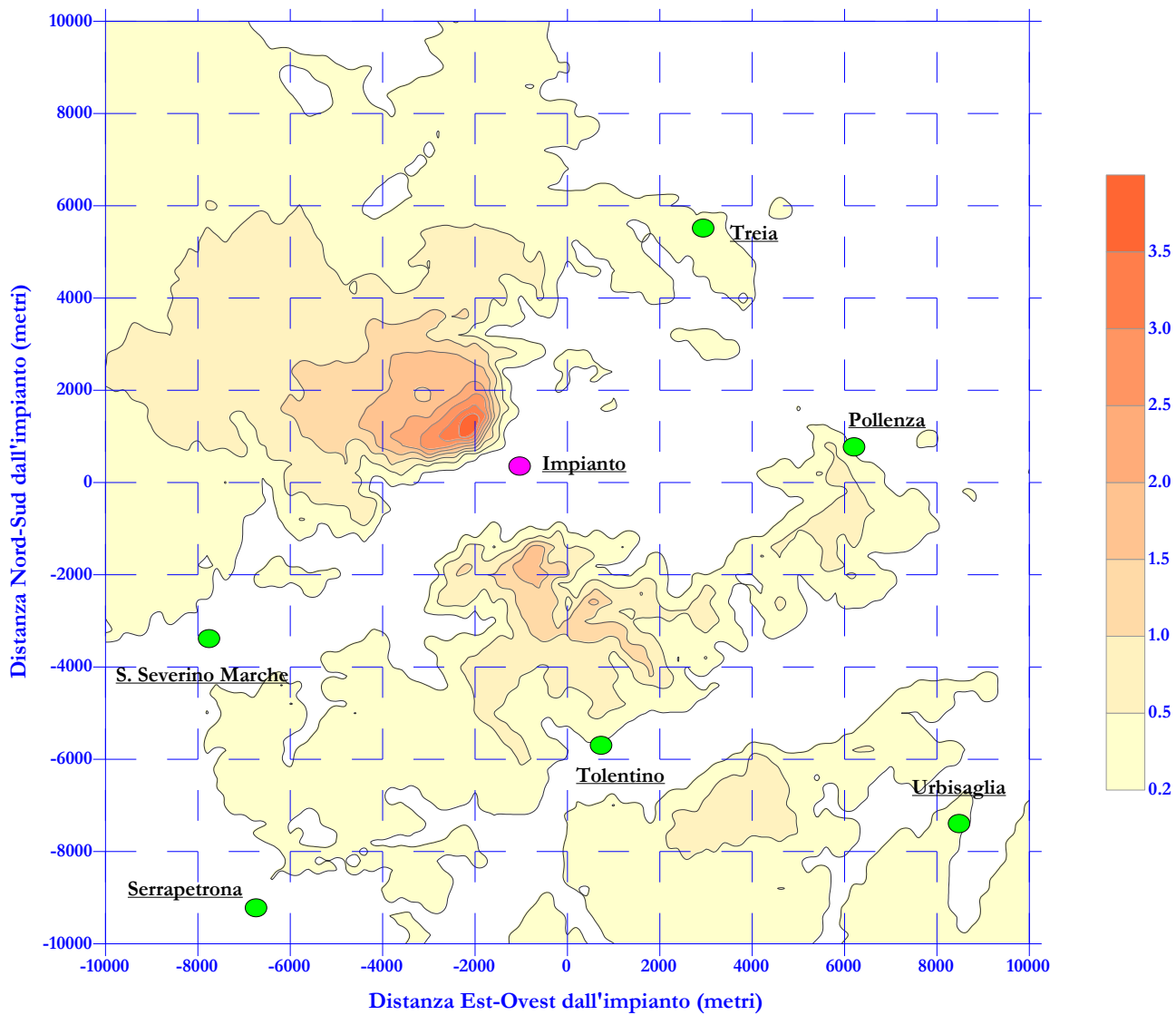


Fig. 4.2.1-IV isolinee del valor medio delle concentrazioni medie orarie di NO_x.

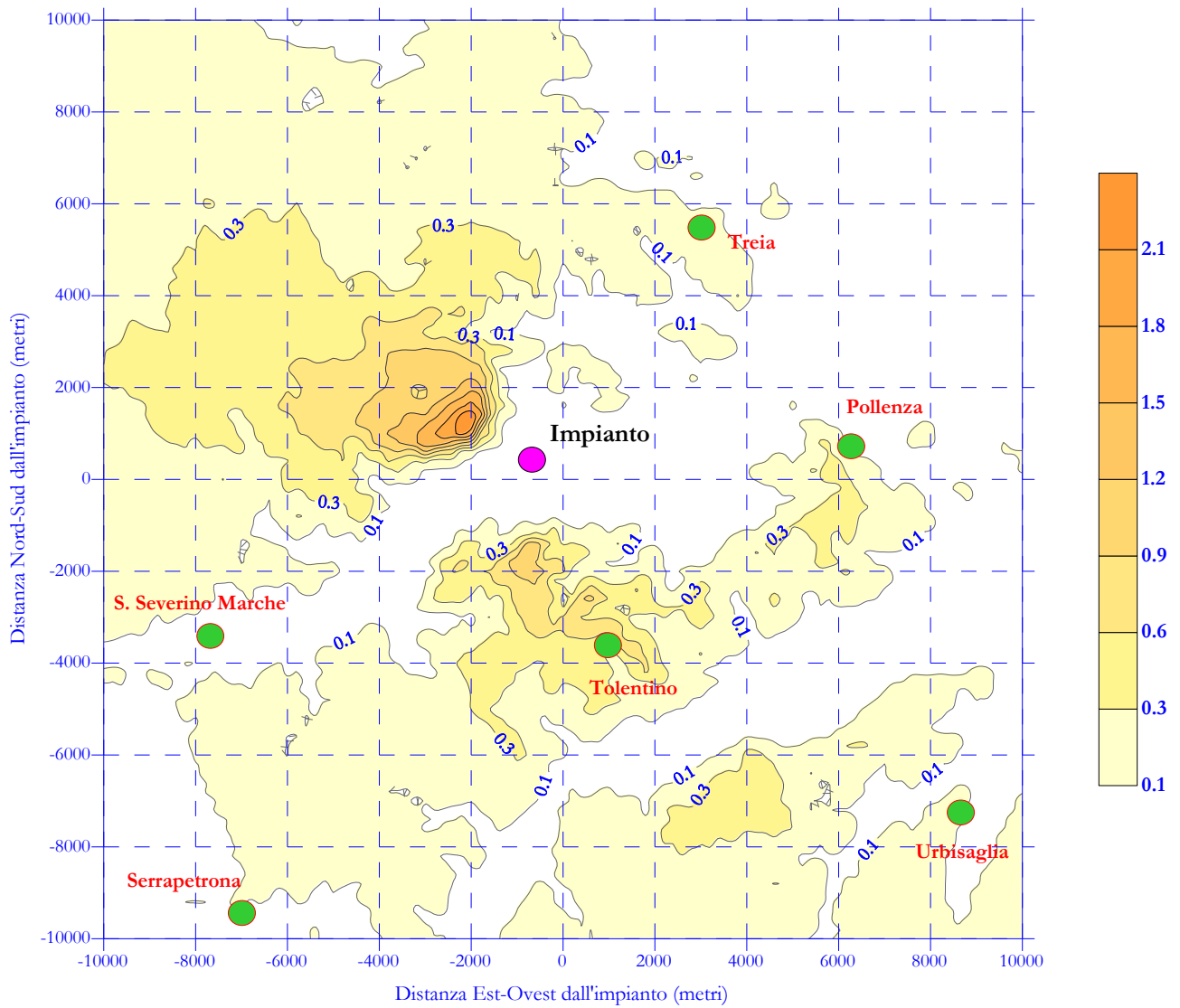


Fig 4.2.1 – V: isolinee del valore medio del monossido di Carbonio (CO). Il valore massimo è circa $2.3 \mu\text{g}/\text{m}^3$ a circa 2.5 km a ONO dall'impianto.